



**ROMÂNIA**  
**JUDETUL GALATI**  
**COMUNA CUCA**  
**CONSILIUL LOCAL**

Adresa: com. Cuca, jud. Galați;  
Str. prof. dr. Dinu Cezar , nr.119  
Tel./fax:0236331124  
E-mail:cuca@gl.e-adm.ro

**HOTĂRÂREA Nr.67**  
**din 7 septembrie 2023**

**Privind: apartenența la domeniului privat al UAT comuna Cuca, județul Galați , a suprafeței de teren de 43297 mp aflată în Tarlaua 41/1 Parcela 1/1 înscrisă în Cartea Funciară nr.101920 din extravilanul comunei Cuca , județul Galați .**

Inițiator : Vlad Mihăiță - primarul al comunei Cuca , județul Galați;  
Nr. de înregistrare și data depunerii proiectului : 4446 din 5 septembrie 2023 ;

Consiliul local al comunei Cuca județul Galați , întrunit în ședință extraordinară cu convocare de îndată, legal constituită ;

Având în vedere Referatul de aprobare prezentat de inițiator înregistrată la nr.4446 din 5 septembrie 2023 ;

Având în vedere raportul compartimentului de resort din cadrul aparatului de specialitate al primarului, înregistrat la nr.4448 din 5 septembrie 2023;

Având în vedere rapoartele de avizare ale comisiilor de specialitate din cadrul Consiliului local Cuca .

Având în vedere adresa nr.2039 din 04.04.2023 a O.C.P.I. Galați ca răspuns la adresa noastră nr.1469 din 27.03.2023, prin care ne face cunoscut că terenul înscris în Cartea Funciară nr.101920 a comunei Cuca , nu a fost inventariat ca fiind rezervă retrocedabilă în anexa nr.1 și nr.9 la Legea nr.165/2013 ;

Având în vedere procesul verbal nr.4450 din 5 septembrie 2023 încheiat de Comisia de fond funciar de la nivelul UAT comuna Cuca , județul Galați .

Având în vedere Cartea Funciară nr.101920 a comunei Cuca , județul Galați .

Având în vedere prevederile art.13 alin.(15) lit.a) din Legea cadastrului și publicității imobiliare nr.7/1996 , r<sup>3</sup> cu modificările și completările ulterioare ;

Având în vedere art.129 alin.(2) lit. c), alin.(4) lit.f) precum și art.357 din Ordonanța de urgență nr.57/2019 privind Codul administrativ, cu modificările și completările ulterioare;

În temeiul art.139, al.(1) și alin.(3) lit.g) precum și art.196, al.(1), lit. a) din Ordonanța de urgență a Guvernului nr.57/2019 privind Codul Administrativ, cu modificările și completările ulterioare;

**Adoptă prezenta**

**HOTĂRÂRE :**

**Art.1.(1)** Se aprobă apartenența la domeniului privat al UAT comuna Cuca, județul Galați , a suprafeței de teren arabil de 43297 mp aflată în Tarlaua 41/1 Parcela 1/1 înscrisă în Cartea Funciară nr.101920 din extravilanul comunei Cuca , județul Galați .

(2) Cartea Funciară a terenului de mai sus este prevăzut în *Anexa* la prezenta hotărâre parte integrantă din aceasta .

**Art.2.** Primarul comunei va duce la îndeplinire prevederile prezentei hotărâri .

**Art.3.** Secretarul comunei va comunica prezenta hotărâre Instituției Prefectului – județul Galați, primarului comunei și va publica în Monitorul oficial local în termenele prevăzute de lege .

**Art. 4.** Hotărârea a fost adoptată cu 7 voturi din care "pentru", 7 voturi "-" împotriva" și "-" abțineri", la ședință fiind prezenți un număr de 7 consilieri, din cei 11 în funcție .

**PRESEDINTE DE ȘEDINȚĂ**  
**Consilier Arghir Iordache**



**CONTRASEMNEAZĂ,**  
**Secretar G., A. Marin**

**CARTUS INSERAT PE HOTĂRĂRILE CONSILIUL LOCAL**

**DUPĂ SEMNĂTURA PREȘEDINTELUI DE ȘEDINȚĂ ȘI CEA A SECRETARULUI GENERAL .**

**PROCEDURI OBLIGATORII ULTERIOARE ADOPTĂRII HOTĂRĂRII CONSILIULUI LOCAL AL  
COMUNEI CUCA Nr.67  
din 07.09.2023**

Nr. crt.	OPERAȚIUNI EFECTUATE	Data ZZ/LL/AN	Semnătura persoanei responsabile să efectueze procedura
0	1	2	3
1	Adoptarea hotărârii <sup>1)</sup>	07.09.2023	
2	Comunicarea către primarul comunei <sup>2)</sup>	11.09.2023	
3	Comunicarea către prefectul județului <sup>3)</sup>	11.09.2023	
4	Aducerea la cunoștință publică <sup>4+5)</sup>	15.09.2023	
5	Comunicarea, numai în cazul celei cu caracter individual <sup>4+5)</sup>		
6	Hotărârea devine obligatorie <sup>6)</sup> sau produce efecte juridice <sup>7)</sup> , după caz	15.09.2023	

**Extrase din Ordonanța de urgență a Guvernului nr. 57/2019 privind Codul administrativ:**

<sup>1)</sup> art. 139 alin. (1): „În exercitarea atribuțiilor ce îi revin, consiliul local adoptă hotărâri, cu majoritate calificată absolută sau simplă, după caz.”;

<sup>2)</sup> art. 197 alin. (2): „Hotărârile consiliului local se comunică primarului.”;

<sup>3)</sup> art. 197 alin. (1), adaptat: Secretarul general al comunei comunică hotărârile consiliului local al comunei prefectului în cel mult 10 zile lucrătoare de la data adoptării...;

<sup>4)</sup> art. 197 alin. (4): Hotărârile ... se aduc la cunoștința publică și se comunică, în condițiile legii, prin grija secretarului general al comunei.;

<sup>5)</sup> art. 199 alin. (1): „Comunicarea hotărârilor ... cu caracter individual către persoanele cărora li se adresează se face în cel mult 5 zile de la data comunicării oficiale către prefect.”;

<sup>6)</sup> art. 198 alin. (1): „Hotărârile ... cu caracter normativ devin obligatorii de la data aducerii lor la cunoștință publică.”;

<sup>7)</sup> art. 199 alin. (2): „Hotărârile ... cu caracter individual produc efecte juridice de la data comunicării către persoanele cărora li se adresează.”



**OCPI**  
OFICIUL DE CADASTRU  
ȘI PUBLICITATE IMOBILIARĂ  
GALAȚI

Secretor  
06.04.2023  
Mily

Nr. 1636  
Zona 06, luna 04 anul 2023

OFICIUL DE CADASTRU ȘI PUBLICITATE  
IMOBILIARĂ GALAȚI  
2039  
04 04 2023

Către: PRIMĂRIA COMUNEI CUCA  
Comuna Cuca, str. Prof. dr. Dinu Cezar, nr. 119, județul Galați

În atenția : Domnului Primar Mihăiță VLAD  
Domnului Secretar Angelică MARIN

Referitor la: Solicitare informații

ANEXA LA ACT  
DE 07/07092023


Stimați Domni,

Ca urmare a adresei dumneavoastră nr. 1469/27.03.2023, înregistrată în evidențele Oficiului de Cadastru și Publicitate Imobiliară Galați sub nr. 2039/30.03.2023, vă comunicăm:

Verificările efectuate asupra documentației aflate în arhiva oficiului teritorial Galați, comunicată de Comisia Locală pentru inventarierea terenurilor comuna Cuca, referitoare la rezervele stabilite conform Legii nr. 165/2013 privind măsurile pentru finalizarea procesului de restituire, în natură sau prin echivalent, a imobilelor preluate în mod abuziv în perioada regimului comunist în România, cu modificările și completările ulterioare, au relevat faptul că imobilul având suprafața de 4,3297 ha, amplasat în tarlaua 41/1, parcela 1/1 și înscris în cartea funciară nr. 101920 a localității Cuca, județul Galați, nu a fost inventariat ca fiind rezervă retrocedabilă la legea sus amintită. •

Cu deosebită considerație,

Romeo SCARLAT  
DIRECTOR



Silvia DUMITRU  
Șef Serviciu Cadastru



Oficiul de Cadastru și Publicitate Imobiliară GALATI  
Biroul de Cadastru și Publicitate Imobiliară Galati

### EXTRAS DE CARTE FUNCİARĂ PENTRU INFORMARE

Carte Funciară Nr. 101920 Cuca

Nr. cerere	68398
Ziua	28
Luna	08
Anul	2017



Imobil aflat sub incidenta art. 3 alin. (1) din Legea nr. 17/2014

#### A. Partea I. Descrierea imobilului

TEREN Extravilan  
Adresa: Jud. Galati

Nr. Crt	Nr. cadastral Nr. topografic	Suprafața* (mp)	Observații / Referințe
A1	101920	43.297	

#### B. Partea II. Proprietari și acte

Inscrieri privitoare la dreptul de proprietate și alte drepturi reale	Referințe
<b>68398 / 28/08/2017</b>	
Registrul Cadastral al Imobilelor (UAT Cuca); Act Normativ lg.7/1996 emis de Parlamentul Romaniei;	
B1	Se infiinteaza cartea funciara a imobilului 101920 ca urmare a finalizarii inregistrarii sistematice. Imobilul se gaseste in registrul cadastral al imobilelor sub numarul 1411.
Act Normativ nr. ART.13 ALN 14 LEGEA 7, din 13/03/1996 emis de GUVERNUL ROMANIEI (Teren rezerva aflat la dispozitia Comisiei Locale de Aplicare a Legii Fondului Funciar.);	
B2	Inscrierea provizorie, drept de PROPRIETATE, dobandit prin Lege, cota actuala 1/1
1) <b>COMUNA CUCA</b> , CIF:3127000	
OBSERVATII: Teren rezerva aflat la dispozitia Comisiei Locale de Aplicare a Legii Fondului Funciar.	

#### C. Partea III. SARCINI .

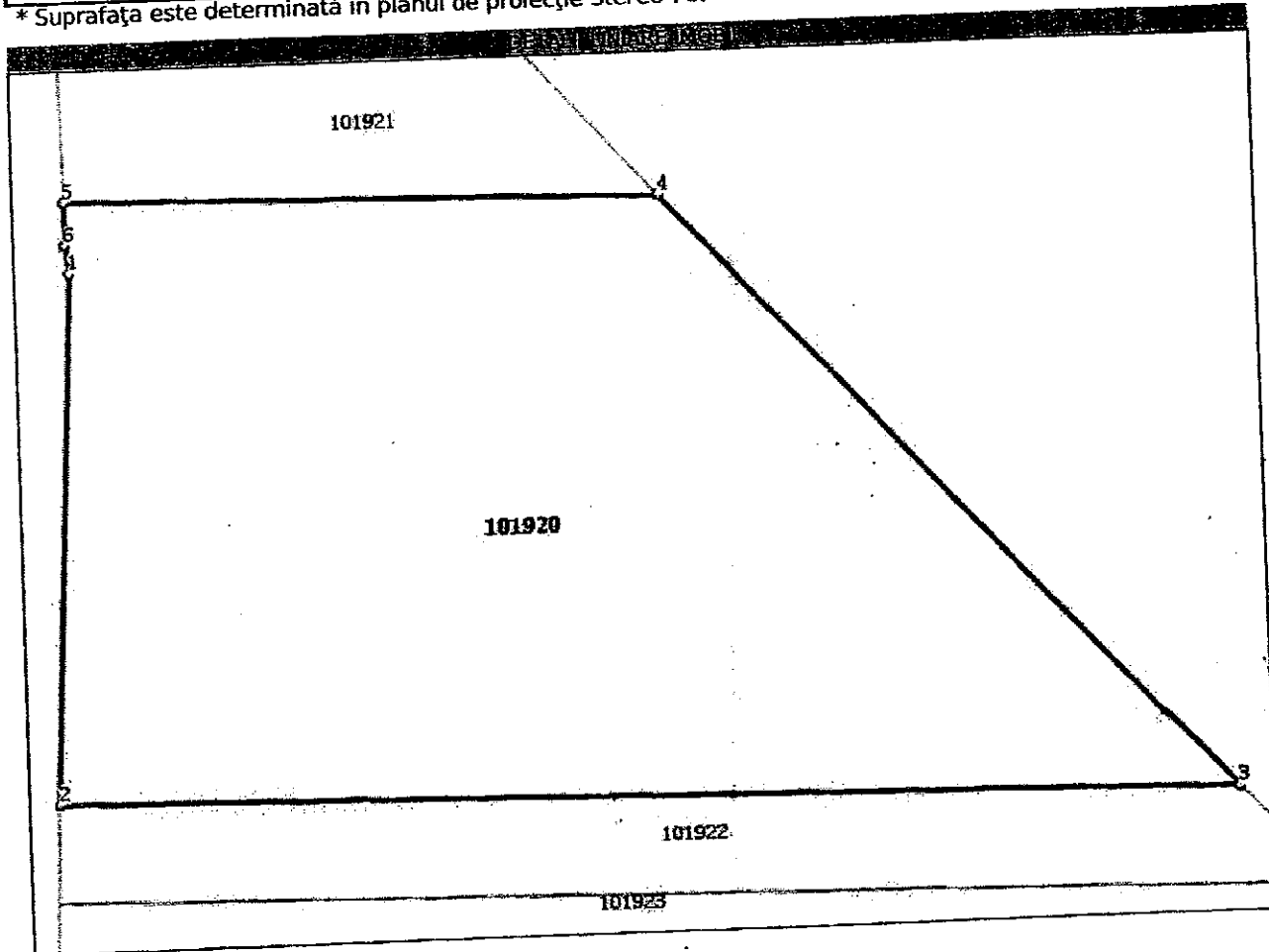
Inscrieri privind dezmembrămintele dreptului de proprietate, drepturi reale de garanție și sarcini	Referințe
NU SUNT	

**Anexa Nr. 1 La Partea I**

**Teren**

Nr cadastral	Suprafața (mp)*	Observații / Referințe
101920	43.297	

\* Suprafața este determinată în planul de proiecție Stereo 70.



**Date referitoare la teren**

Nr Crt	Categorie folosință	Intra vilan	Suprafața (mp)	Tarla	Parcelă	Nr. topo	Observații / Referințe
1	arabil	NU	43.297	41/1	1/1	-	

**Lungime Segmente**

1) Valorile lungimilor segmentelor sunt obținute din proiecție în plan.

Punct început	X / Y	Punct sfârșit	X / Y	Lungime segment (~ (m))
1	726.434,632 473.408,397	2	726.427,801 473.255,551	152.999
2	726.427,801 473.255,551	3	726.760,689 473.248,74	332.958
3	726.760,689 473.248,74	4	726.602,357 473.425,172	237.06
4	726.602,357 473.425,172	5	726.433,597 473.428,624	168.795

Punct început	X / Y	Punct sfârșit	X / Y	Lungime segment (= (m)
5	726.433,597 473.428,624	6	726.433,789 473.416,433	12.193
6	726.433,789 473.416,433	1	726.434,632 473.408,397	8.08

\*\* Lungimile segmentelor sunt determinate în planul de proiecție Stereo 70 și sunt rotunjite la 1 milimetru.  
 \*\*\* Distanța dintre puncte este formată din segmente cumulate ce sunt mai mici decât valoarea 1 milimetru.

Certific că prezentul extras corespunde cu pozițiile în vigoare din cartea funciară originală, păstrată de acest birou.  
 Prezentul extras de carte funciară este valabil la autentificarea de către notarul public a actelor juridice prin care se sting drepturile reale precum și pentru dezbaterile succesiunilor, iar informațiile prezentate sunt susceptibile de orice modificare, în condițiile legii.  
 S-a achitat tariful de 0 RON, -, pentru serviciul de publicitate imobiliară cu codul nr. CadGen\_Recep\_Inscr.

Data soluționării,  
 28-08-2017

Data eliberării,  
 / /

Asistent Registrator,  
 MAGDALENA RADU

(parafa și semnătura)

Referent,

(parafa și semnătura)



**Oficiul de Cadastru și Publicitate Imobiliară GALATI**  
**Biroul de Cadastru și Publicitate Imobiliară Galati**  
 Adresa: Localitate: Galati, Str. Al. I. Cuza nr.47bis, Bl. Cristal, intrarea A

Nr.cerere	68398
Ziua	28
Luna	08
Anul	2017

**Extras de Plan Cadastral de Carte Funciară**  
**pentru**  
**Imobil număr cadastral 101920 / UAT Cuca**

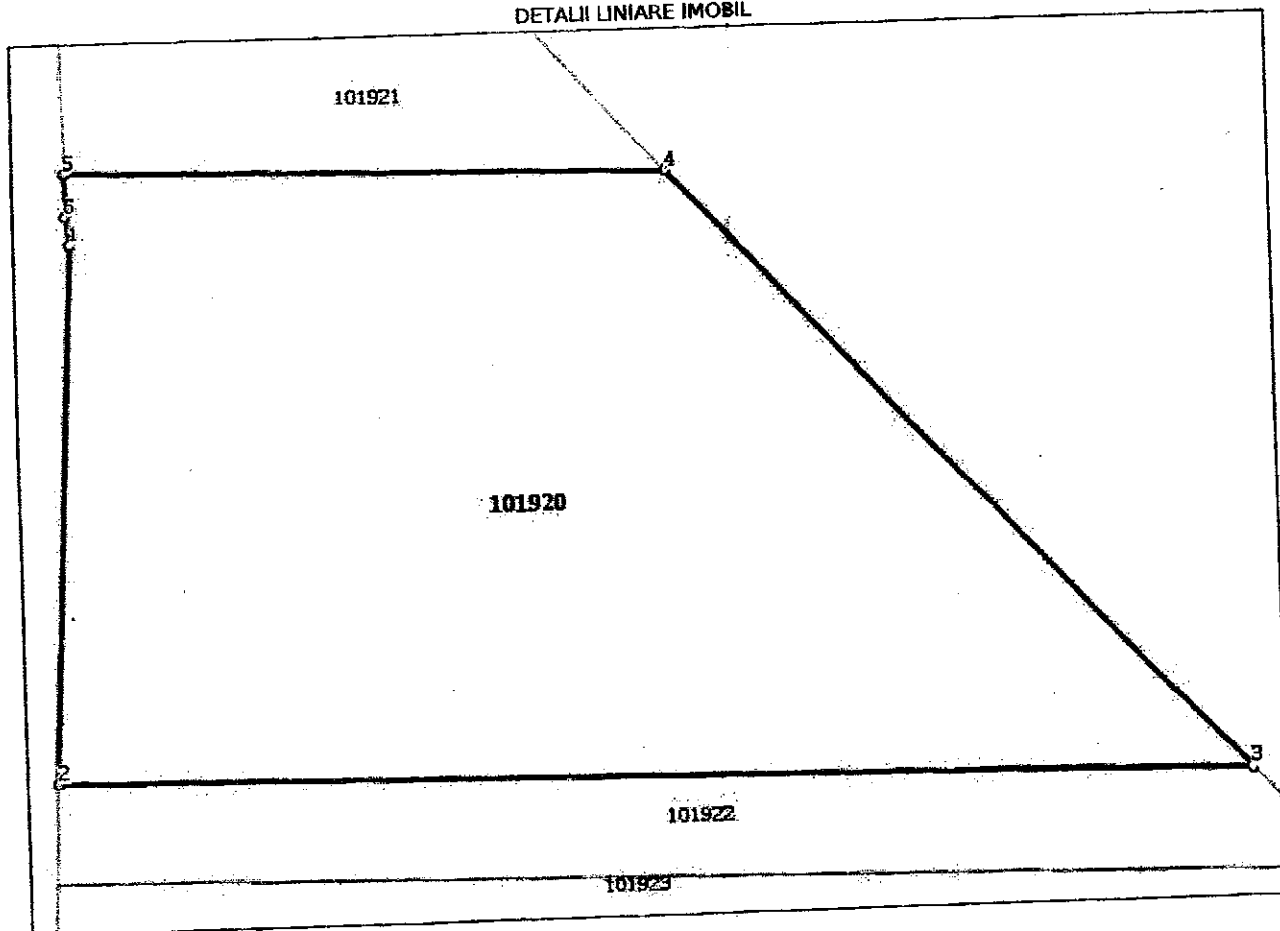
TEREN extravilan  
 Adresa: Jud. Galati

Comuna/Oraș/Municipiu: Cuca

Nr. cadastral	Suprafața	Observații / Referințe
101920	43297	

\* Suprafața este determinată în planul de proiecție Stereo 70.

DETALII LINIARE IMOBIL





PROCES VERBAL  
Încheiat astăzi 5 septembrie 2023

Având în vedere proiectul de hotărâre privind apartenența la domeniului privat al UAT comuna Cuca, județul Galați , a suprafeței de teren de 43297 mp aflată în Tarlaua 41/1 Parcela 1/1 înscrisă în Cartea Funciară nr.101920 din extravilanul comunei Cuca , județul Galați, Comisia locală pentru aplicarea legilor fondului funciar , confirmă prin prezentul proces verbal că suprafața de 43297 mp aflată în Tarlaua 41/1 Parcela 1/1 înscrisă în Cartea Funciară nr.101920 din extravilanul comunei Cuca , județul Galați, îndeplinește cumulativ condițiile impuse de art.31 alin.(2) din Legea fondului funciar nr.18/1991 ,republicată, cu modificările și completările ulterioare;




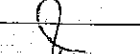
- Având în vedere adresa nr. 2039 din 04.04.2023 a O.C.P.I. Galați ca răspuns la adresa noastră nr.1469 din 27.03.2023, prin care ne face cunoscut că terenul înscris în Cartea Funciară nr.101920 a comunei Cuca , nu a fost inventariat ca fiind rezervă retrocedabilă în anexa nr.1 și nr.9 la Legea nr.165/2013 ;

- Amplasamentul nu a fost retrocedat rămânând la dispoziția Comisiei locale ;
- Amplasamentul nu a fost solicitat pentru a fi retrocedat pe vechiul amplasament ;
- Amplasamentul nu se află în litigiu de soluționare sau pe rolul instanțelor de judecată
- Nu este grevat de sarcini sau sechestrat ;

Având în vedere că sunt respectate condițiile cerute de lege pentru ca suprafața de 43297 mp aflată în Tarlaua 41/1 Parcela 1/1 înscrisă în Cartea Funciară nr.101920 din extravilanul comunei Cuca , județul Galați, să facă parte din domeniul privat al comunei Cuca , Comisia locală constată că proiectul de hotărâre poate fi inițiat în forma prezentată .

Prezentul proces verbal are caracter de aviz favorabil și a fost întocmit în ședința Comisiei locale de aplicare a legilor fondului funciar , întrunită astăzi 5 septembrie 2023 la sediul Primăriei comunei Cuca , la solicitarea primarului comunei .

COMISIA LOCALĂ DE FONDFUNCIAR :

1. Președinte - primar Vlad Mihăiță 
2. Secretar comună - Marin Angelică 
3. Membri : viceprimar Căruțeru Cezar /   
Referent superior fond funciar Pavel Florentina 

## REFERAT DE APROBARE

**La proiectul de hotărâre privind apartenența la domeniului privat al UAT comuna Cuca, județul Galați, a suprafeței de teren de 43297 mp aflată în Tarlaua 41/1 Parcela 1/1 înscrisă în Cartea Funciară nr.101920 din extravilanul comunei Cuca, județul Galați.**

---

**Vlad Mihăiță - primarul comunei Cuca, județul Galați, validat prin Sentința civilă nr.76/2020 a Judecătoriei Tg. Bujor, județul Galați.**

---

*Prin promovarea prezentului proiect de hotărâre se urmărește înscrierea în inventarul domeniului privat al bunurilor aparținând UAT comuna Cuca, potrivit Cărtilor Funciare întocmite și eliberate în conformitate cu prevederilor legale.*

*Necesitatea atragerii în domeniul privat a terenului în suprafață de 43297 mp aflat în Tarlaua 41/1 Parcela 1/1 înscris în Cartea Funciară nr.101920, o constituie intenția conducerii comunei de a realiza prin atragerea de fonduri europene, un parc industrial multifuncțional, cu unități de producție, mari depozite de cereale, unități de desfacere a bunurilor de consum în regim diversificat, etc, care să contribuie în mod deosebit la dezvoltarea zonei prin atragerea de capital privat ca urmare a unor facilități fiscale și avantaje directe, crearea de locuri de muncă, diversificarea activităților economice, repere ce vor duce la atragerea de forță de muncă de pe plan local și din localitățile învecinate.*

*Precizăm aici că toate proiectele locale privind introducerea de utilități în comună, apă, canalizare, curent electric, gaze naturale, cuprind și zona în discuție, ceea ce va asigura succesul prezentei inițiative.*

Având în vedere art.13 alin.(15) lit.a) din Legea cadastrului și publicității imobiliare nr.7/1996, r<sup>3</sup> cu modificările și completările ulterioare;

Având în vedere adresa nr.2039 din 04.04.2023 a O.C.P.I. Galați ca răspuns la adresa noastră nr.1469 din 27.03.2023, prin care ne face cunoscut că terenul înscris în Cartea Funciară nr.101920 a comunei Cuca, nu a fost inventariat ca fiind rezervă retrocedabilă în anexa nr.1 și nr.9 la Legea nr.165/2013;

Având în vedere procesul verbal nr.4450 din.2023 încheiat de Comisia de fond funciar de la nivelul UAT comuna Cuca, județul Galați.

Având în vedere Cartea Funciară nr.101920 a comunei Cuca, județul Galați.

Având în vedere art.31 alin.(2) din Legea fondului funciar nr.18/10991 republicată, potrivit căruia **” Terenurile neatribuite, rămase la dispoziția comisiei, vor trece în domeniul privat al comunei, orașului sau al municipiului.”**

Având în vedere art.136 alin.(1) și (8) lit.a) din Ordonanța de urgență nr.57/2019 privind Codul administrative, cu modificările și completările ulterioare;


În temeiul art.155 alin.(5) lit.d) precum și art.357 din Ordonanța de urgență a Guvernului nr.57/2019 privind Codul administrativ, cu modificările și completările ulterioare;

Propun inițierea proiectului de hotărâre privind apartenența la domeniului privat al UAT comuna Cuca, județul Galați , a suprafeței de teren de 43297 mp aflată în Tarlaua 41/1 Parcela 1/1 înscrisă în Cartea Funciară nr.101920 din extravilanul comunei Cuca , județul Galați .

Față de acestea solicit raport de specialitate compartimentului de resort din cadrul aparatului de specialitate și aviz favorabil celor trei Comisii din cadrul Consiliului local.

În consecință solicit membrilor Consiliului local ca în temeiul prevederilor art. 129 alin.(4) lit.a) precum și alin.(7) lit.a) din Ordonanța de urgență nr.57/2019 privind Codul administrativ, cu modificările și completările ulterioare , să dezbată prezentul proiect de hotărâre în cadrul ședinței extraordinare cu convocare de îndată din 7 septembrie 2023, iar în final să hotărască.

**PRIMAR,**  
**Vlad Mihăiță**



**ROMÂNIA**  
**JUDEȚUL GALAȚI**  
**COMUNA CUCA**  
**PRIMAR**

Înregistrat la nr.4448 din 05.09.2023

**Compartimentul : REGISTRUL AGRICOL ,**  
**FOND FUNCICIAR ȘI URBANISM .**

### **RAPORT DE SPECIALITATE .**

**La proiectul de hotărâre privind apartenența la domeniului privat al UAT comuna Cuca, județul Galați , a suprafeței de teren de 43297 mp aflată în Tarlaua 41/1 Parcela 1/1 înscrisă în Cartea Funciară nr.101920 din extravilanul comunei Cuca , județul Galați .**

Subsemnata, Pavel Florentina referent superior la compartimentului Registrul agricol fond funciar cadastru din cadrul aparatului de specialitate al primarului comunei Cuca , având în vedere solicitarea inițiatorului proiectului de hotărâre privind apartenența la domeniului privat al UAT comuna Cuca, județul Galați, a suprafeței de teren de 43297 mp aflată în Tarlaua 41/1 Parcela 1/1 înscrisă în Cartea Funciară nr.101920 din extravilanul comunei Cuca , județul Galați .În temeiul art.136 alin.(1) lit.b) din Ordonanța Guvernului nr.57/2019 privind Codul administrativ ;

Având în vedere adresa nr.2039 din 04.04.2023 a O.C.P.I. Galați ca răspuns la adresa noastră nr.1469 din 27.03.2023, prin care ne face cunoscut că terenul înscris în Cartea Funciară nr.101920 a comunei Cuca , nu a fost inventariat ca fiind rezervă retrocedabilă în anexa nr.1 și nr.9 la Legea nr.165/2013 ;

Având în vedere procesul verbal nr.4450 din.2023 încheiat de Comisia de fond funciar de la nivelul UAT comuna Cuca , județul Galați .

Având în vedere Cartea Funciară nr.101920 a comunei Cuca , județul Galați .

Având în vedere art.31 alin.(2) din Legea fondului funciar nr.18/10991 republicată , potrivit căruia ” *Terenurile neatribuite, rămase la dispoziția comisiei, vor trece în domeniul privat al comunei, orașului sau al municipiului.*”


Având în vedere art.136 alin.(1) și (8) lit.a) din Ordonanța de urgență nr.57/2019 privind Codul administrative, cu modificările și completările ulterioare ;

În temeiul art.155 alin.(5) lit.d) precum și art.357 din Ordonanța de urgență a Guvernului nr.57/2019 privind Codul administrativ, cu modificările și completările ulterioare;

Considerăm oportun și legal inițierea prezentului proiect de hotărâre prin aplicarea prevederilor sale se va stabili cadrul legal pentru înregistrarea în cadrul proprietății private a comunei a terenurilor pentru care au fost întocmite cărți funciare.

Față de cele prezentate solicităm Comisiilor de specialitate să acorde aviz favorabil proiectului de hotărâre , iar membrilor Consiliului local să dezbată prezentul proiect de hotărâre iar în final să hotărască.

**REFERENT SUPERIOR ,**  
**Pavel Florentina**



**R O M Â N I A**  
**JUDEȚUL GALAȚI**  
**COMUNA CUCA**  
**CONSILIUL LOCAL**  
**COMISIA Nr.1**

**Data : 07.09.2023**

**RAPORT DE AVIZARE**  
**LA PROIECTELE DE HOTĂRÂRE**

În conformitate cu prevederile art.136 alin.(8) lit.c) din Ordonanța de urgență nr.57/2019 privind Codul administrativ ;

Comisia nr.1 pentru programe de dezvoltare economico sociale , buget finanțe administrarea domeniului public și privat al comunei , agricultură , gospodărie comunală , protecția mediului , servicii și comerț, întrunită în ședință de lucru astăzi 7 septembrie 2023 ora, 14,00 a luat în discuție proiectul de hotărâre, după cum urmează :

*Proiect de hotărâre privind apartenența la domeniului privat al UAT comuna Cuca, județul Galați , a suprafeței de teren de 43297 mp aflată în Tarlaua 41/1 Parcela 1/1 înscrisă în Cartea Funciară nr.101920 din extravilanul comunei Cuca , județul Galați.*

Au fost comunicate spre analiză comisiei :

- referatul de aprobare întocmit de inițiatorul proiectului de hotărâre ;
- raportul de specialitate al compartimentului de resort din cadrul aparatului de specialitate al primarului ;

În urma dezbaterilor, consemnate în procesul verbal de ședință , se constată că proiectul de hotărâre este fundamentat și a fost avizat, după cum urmează :

Au obținut 3 voturi favorabile din cele 3 exprimate .

Față de cele de mai sus Comisia :

**AVIZEAZĂ**

**prezentarea în cadrul ședinței extraordinar cu convocare de îndată din 7 septembrie 2023 , spre dezbateri și aprobare .**

**COMISIA nr.1**


**1. Lepădatu Lenuța - președinte:**

**2. Negrea Gheorghe - secretar :**

**3. Dimofte Fănică - membru :**

**4. Arghir Traian-membru**

**5. Arghir Iordache – membru**



ROMÂNIA  
JUDEȚUL GALAȚI  
COMUNA CUCA  
CONSILIUL LOCAL  
COMISIA NR.2

Data : 07.09.2023

**RAPORT DE AVIZARE  
LA PROIECTELE DE HOTĂRÂRE**

În conformitate cu prevederile art.136 alin.(8) lit.c) din Ordonanța de urgență nr.57/2019 privind Codul administrativ, cu modificările și completările ulterioare ;

Comisia nr.2 pentru învățământ , cultură , sănătate , protecție socială, activități sportive și de agrement, întrunită în ședință de lucru astăzi 7 septembrie 2023 ora 14,00 a luat în discuție proiect de hotărâre, după cum urmează :

*Proiect de hotărâre privind apartenența la domeniului privat al UAT comuna Cuca, județul Galați , a suprafeței de teren de 43297 mp aflată în Tarlaua 41/1 Parcela 1/1 înscrisă în Cartea Funciară nr.101920 din extravilanul comunei Cuca , județul Galați.*

Au fost comunicate spre analiză comisiei :

- referatul de aprobare întocmit de inițiatorul proiectului de hotărâre ;
- raportul de specialitate al compartimentului de resort din cadrul aparatului de specialitate al primarului ;

În urma dezbaterilor, consemnate în procesul verbal de ședință , se constată că proiectul de hotărâre este fundamentat și a fost avizat, după cum urmează :

Au obținut 1 voturi favorabile din cele 1 exprimate .

Față de cele de mai sus Comisia :

**AVIZEAZĂ**

prezentarea în cadrul ședinței extraordinare cu convocare de îndată din 7 septembrie 2023 , spre dezbateri și aprobare prezentul proiect de hotărâre .

**COMISIA nr.1**

1. Gherghe Iulian Dorian - președinte;
2. Gherghe Nicu - secretar
3. Șotrocan Melu - membru



**RAPORT DE AVIZARE  
LA PROIECTELE DE HOTĂRÂRE**

În conformitate cu prevederile art.136 alin.(8) lit.c) din Ordonanța de urgență nr.57/2019 privind Codul administrativ, cu modificările și completările ulterioare : ;

Comisia nr.3 pentru administrație publică locală , juridică , apărarea liniștii și ordinii publice , a drepturilor și libertăților cetățenilor , întrunită în ședință de lucru astăzi 7 septembrie 2023 a luat în discuție proiectul de hotărâre, după cum urmează :

*Proiect de hotărâre privind apartenența la domeniului privat al UAT comuna Cuca, județul Galați , a suprafeței de teren de 43297 mp aflată în Tarlaua 41/1 Parcela 1/1 înscrisă în Cartea Funciară nr.101920 din extravilanul comunei Cuca , județul Galați.*

Au fost comunicate spre analiză comisiei :

- referatul de aprobare întocmit de inițiatorul proiectului de hotărâre ;
- raportul de specialitate al compartimentului de resort din cadrul aparatului de specialitate al primarului ;

În urma dezbaterilor, consemnate în procesul verbal de ședință , se constată că proiectul de hotărâre este fundamentat și a fost avizat, după cum urmează :

Au obținut 3 voturi favorabile din cele 3 exprimate .

Față de cele de mai sus Comisia :

**AVIZEAZĂ**

prezentarea în cadrul ședinței extraordinare cu convocare de îndată din 7 septembrie 2023 , spre dezbateri și aprobare a prezentului proiect de hotărâre .

COMISIA nr.3

1.Pavel Maricel - președinte

2.Căruțeru Cezar - secretar :

3.Vlad Gheorghe - membri