



ROMÂNIA
JUDETUL GALATI
COMUNA CUCA
CONSILIUL LOCAL

Adresa: com. Cuca, jud. Galați;
Str. prof. dr. Dinu Cezar, nr.119
Tel./fax: 0236331124
E-mail: cuca@gl.e-adm.ro

HOTĂRÂREA Nr.66
din 7 septembrie 2023

Privind: apartenența la domeniului privat al UAT comuna Cuca, județul Galați, a suprafeței de teren de 30513 mp aflată în Tarlaua 17 Parcela 42 înscrisă în Cartea Funciară nr.103008 din extravilanul comunei Cuca, județul Galați.

Inițiator : Vlad Mihăiță - primarul al comunei Cuca, județul Galați;
Nr. de înregistrare și data depunerii proiectului: 4445 din 05.09.2023 ;

Consiliul local al comunei Cuca județul Galați, întrunit în ședința extraordinară cu convocare de îndată, legal constituită ;

Având în vedere Referatul de aprobare prezentat de inițiator înregistrată la nr.4445 din 5 septembrie 2023 ;

Având în vedere raportul compartimentului de resort din cadrul aparatului de specialitate al primarului, înregistrat la nr.4447 din 5 septembrie 2023 ;

Având în vedere rapoartele de avizare ale comisiilor de specialitate din cadrul Consiliului local Cuca ;

Având în vedere Procesul verbal al Comisiei locale de Fond funciar înregistrat la nr.4449 din 5 septembrie 2023;

Având în vedere prevederile art.13 alin.(15) lit. a) din Legea cadastrului și publicității imobiliare nr.7/1996, r³ cu modificările și completările ulterioare ;

Având în vedere adresa nr.1453 din 21.03.2023 a O.C.P.I. Galați ca răspuns la adresa noastră nr.1122 din 06.03.2023, prin care ne face cunoscut că terenul înscris în Cartea Funciară nr.103008 a comunei Cuca, nu a fost inventariat ca fiind rezervă retrocedabilă în anexa nr.1 și nr.9 la Legea nr.165/2013 ;

Având în vedere Cartea Funciară nr.103008 a comunei Cuca, județul Galați .

Având în vedere art.129 alin.(2) lit. c), precum și art.357 din Ordonanța de urgență nr.57/2019 privind Codul administrativ, cu modificările și completările ulterioare ;

În temeiul art.139, al.(1) și alin.(3) lit.g) precum și art.196, al.(1), lit. a) din Ordonanța de urgență a Guvernului nr.57/2019 privind Codul Administrativ, cu modificările și completările ulterioare;

Adoptă prezenta HOTĂRÂRE :

Art.1.(1) Se aprobă apartenența la domeniului privat al UAT comuna Cuca, județul Galați , a suprafeței de teren arabii de 30513 mp aflată în Tarlăua 17 Parcela 42 înscrisă în Cartea Funciară nr.103008 din extravilanul comunei Cuca , județul Galați .


(2) Cartea Funciară a terenului de mai sus este prevăzut în *Anexa* la prezenta hotărâre parte integrantă din aceasta .

Art.2. Primarul comunei va duce la îndeplinire prevederile prezentei hotărâri .

Art.3. Secretarul comunei va comunica prezenta hotărâre Instituției Prefectului – județul Galați, primarului comunei și va publica în Monitorul oficial local în termenele prevăzute de lege .

Art. 4. Hotărârea a fost adoptată cu 7 voturi din care "pentru", 7 voturi - "împotrivă" și - "abțineri", la ședință fiind prezenți un număr de 7 consilieri, din cei 11 în funcție .

**PREȘEDINTE DE ȘEDINȚĂ ,
Consilier Arghir Iordache**



**CONTRASEMNEAZĂ,
Secretar G., A. Marin**

CARTUS INSERAT PE HOTĂRĂRILE CONSILIUL LOCAL

DUPĂ SEMNĂTURA PREȘEDINTELUI DE ȘEDINȚĂ ȘI CEA A SECRETARULUI GENERAL .

**PROCEDURI OBLIGATORII ULTERIOARE ADOPTĂRII HOTĂRĂRII CONSILIULUI LOCAL AL
COMUNEI CUCA Nr.66
din 07.09.2023**

Nr. crt.	OPERAȚIUNI EFECTUATE	Data ZZ/LL/AN	Semnătura persoanei responsabile să efectueze procedura
0	1	2	3
1	Adoptarea hotărârii ¹⁾	07.09.2023	
2	Comunicarea către primarul comunei ²⁾	11.09.2023	
3	Comunicarea către prefectul județului ³⁾	11.09.2023	
4	Aducerea la cunoștință publică ⁴⁺⁵⁾	15.09.2023	
5	Comunicarea, numai în cazul celei cu caracter individual ⁴⁺⁵⁾		
6	Hotărârea devine obligatorie⁶⁾ sau produce efecte juridice⁷⁾, după caz	15.09.2023	

Extrase din Ordonanța de urgență a Guvernului nr. 57/2019 privind Codul administrativ:

¹⁾ art. 139 alin. (1): „În exercitarea atribuțiilor ce îi revin, consiliul local adoptă hotărâri, cu majoritate calificată absolută sau simplă, după caz.”;

²⁾ art. 197 alin. (2): „Hotărârile consiliului local se comunică primarului.”;

³⁾ art. 197 alin. (1), adaptat: Secretarul general al comunei comunică hotărârile consiliului local al comunei prefectului în cel mult 10 zile lucrătoare de la data adoptării...;

⁴⁾ art. 197 alin. (4): Hotărârile ... se aduc la cunoștința publică și se comunică, în condițiile legii, prin grija secretarului general al comunei.;

⁵⁾ art. 199 alin. (1): „Comunicarea hotărârilor ... cu caracter individual către persoanele cărora li se adresează se face în cel mult 5 zile de la data comunicării oficiale către prefect.”;

⁶⁾ art. 198 alin. (1): „Hotărârile ... cu caracter normativ devin obligatorii de la data aducerii lor la cunoștință publică.”;

⁷⁾ art. 199 alin. (2): „Hotărârile ... cu caracter individual produc efecte juridice de la data comunicării către persoanele cărora li se adresează.”




Secretor de serviu u
accesare pentru H.C.L
24.03.2023

ANEXA LA HCL
nr. 66/07.09.2023

[Handwritten signature]

1453
21 03 2023

Către: PRIMĂRIA COMUNEI CUCA
Comuna CUCA, str. Prof.dr. Dinu Cezar, nr. 119
Email: cuca@gl.e-adm.ro
În atenția : Domnului Primar Vlad MIHĂIȚĂ
Domnului Secretar Angelică MARIN
Referitor la: Comunicare informații



Stimați Domni,

Ca urmare a adresei dumneavoastră nr. 1122/06.03.2023, înregistrată în evidențele Oficiului de Cadastru și Publicitate Imobiliară Galați sub nr. 1453/09.03.2023, vă comunicăm:

Verificările efectuate asupra documentației aflate în arhiva oficiului teritorial Galați, comunicată de Comisia Locală pentru inventarierea terenurilor comuna Cuca, referitoare la rezervele stabilite conform Legii nr. 165/2013 privind măsurile pentru finalizarea procesului de restituire, în natură sau prin echivalent, a imobilelor preluate în mod abuziv în perioada regimului comunist în România, cu modificările și completările ulterioare, au relevat faptul că terenul având suprafața de 30513 mp, amplasat în T 17, P 42, înscris în cartea funciară nr. 103008 a localității Cuca, nu a fost inventariat ca fiind rezervă retrocedabilă în anexa nr. 1 și nr. 9, la legea sus amintită.

Cu deosebită considerație,

Romeo SCARLAT
DIRECTOR



Silvia DUMITRU
Șef serviciu cadastru


[Handwritten signature]



EXTRAS DE CARTE FUNCİARĂ PENTRU INFORMARE

Carte Funciară Nr. 103008 Cuca

Nr. cerere	145164
Ziua	05
Luna	12
Anul	2019



Cod verificare
100077287554

Imobil aflat sub incidenta art. 3 alin. (1) din Legea nr. 17/2014

A. Partea I. Descrierea imobilului

TEREN Extravilan

Adresa: Jud. Galati, T.17, P.42

Nr. Crt	Nr. cadastral Nr. topografic	Suprafața* (mp)	Observații / Referințe
A1	103008	Din acte: 30.743 Masurata: 30.513	Teren neimprejmit;

B. Partea II. Proprietari și acte

Inscrieri privitoare la dreptul de proprietate și alte drepturi reale	Referințe
38824 / 10/04/2019 Registrul Cadastral al Imobilelor (UAT Cuca); Act Normativ Ig.7/1996 emis de Parlamentul Romaniei;	
B1	Se infiinteaza cartea funciara a imobilului 103008 ca urmare a finalizarii inregistrarii sistematice. Imobilul se gaseste in registrul cadastral al imobilelor sub numarul 2278. A1
Act Normativ nr. Art. 13, Aln. 14, Legea 7, din 13/03/1996 emis de GVERNUL ROMANIEI (Teren rezerva aflat la dispozitia Comisiei Locale de Aplicare a Legii Fondului Funciar);	
B2	Inscrierea provizorie, drept de PROPRIETATE, dobandit prin Lege, cota actuala 1/1 1) COMUNA CUCA , CIF:3127000 A1
<i>OBSERVATII: Teren rezerva aflat la dispozitia Comisiei Locale de Aplicare a Legii Fondului Funciar</i>	
145164 / 05/12/2019 Act Administrativ nr. 38824, din 10/04/2019 emis de OCPI Galati;	
B3	Se noteaza repositionarea imobilului. A1

C. Partea III. SARCINI .

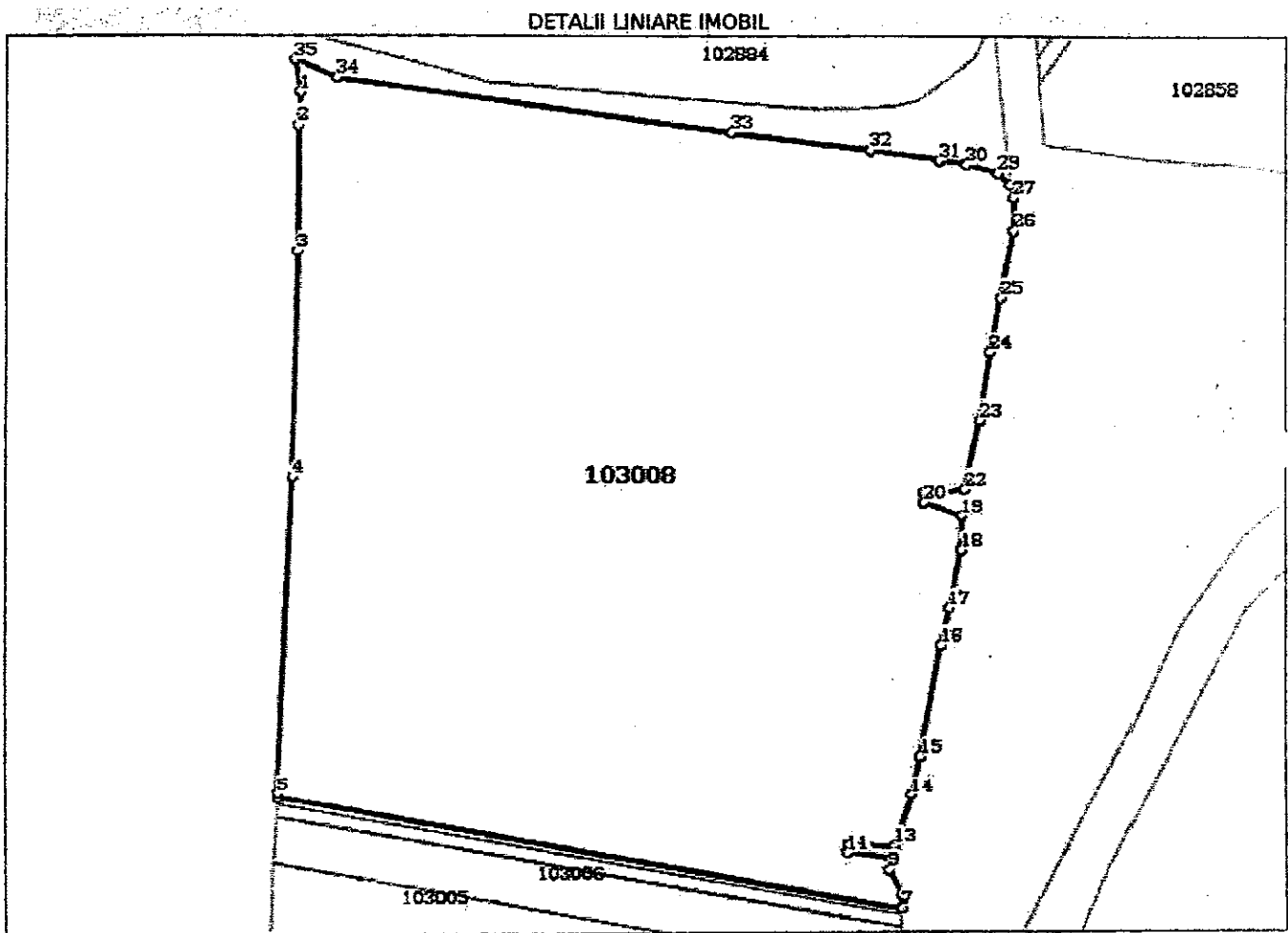
Inscrieri privind dezmembramintele dreptului de proprietate, drepturi reale de garanție și sarcini	Referințe
NU SUNT	

Anexa Nr. 1 La Partea I

Teren

Nr cadastral	Suprafața (mp)*	Observații / Referințe
103008	Din acte: 30.743 Masurata: 30.513	

* Suprafața este determinată în planul de proiecție Stereo 70.



Date referitoare la teren

Nr Crt	Categorie folosință	Intravilan	Suprafața (mp)	Tarla	Parcelă	Nr. topo	Observații / Referințe
1	arabil	NU	Din acte: 30.743 Masurata: 30.513	17	42	-	

Lungime Segmente

1) Valorile lungimilor segmentelor sunt obținute din proiecție în plan.

Punct început	X / Y	Punct sfârșit	X / Y	Lungime segment (m)	Punct început	X / Y	Punct sfârșit	X / Y	Lungime segment (m)
1	725.373,409 475.897,156	2	725.372,842 475.889,012	8.164	2	725.372,842 475.889,012	3	725.372,864 475.857,415	31.597
3	725.372,864 475.857,415	4	725.371,616 475.800,261	57.168	4	725.371,616 475.800,261	5	725.367,996 475.720,233	80.11

Punct început	X / Y	Punct sfârșit	X / Y	Lungime segment (m)
5	725.367,996 475.720,233	6	725.367,937 475.718,963	1.271
7	725.520,53 475.690,834	8	725.520,552 475.693,998	3.164
9	725.517,439 475.700,225	10	725.517,918 475.703,159	2.973
11	725.507,394 475.704,7	12	725.507,724 475.706,872	2.197
13	725.518,733 475.706,411	14	725.522,943 475.719,784	14.02
15	725.525,055 475.730,003	16	725.530,132 475.757,908	28.364
17	725.532,242 475.767,261	18	725.535,13 475.781,917	14.938
19	725.535,389 475.790,62	20	725.525,924 475.794,174	10.111
21	725.525,981 475.796,769	22	725.536,009 475.797,611	10.063
23	725.539,835 475.815,188	24	725.542,4 475.832,079	17.085
25	725.544,894 475.845,695	26	725.547,921 475.863,171	17.736
27	725.547,718 475.871,62	28	725.546,892 475.874,846	3.33
29	725.544,123 475.877,657	30	725.536,409 475.879,7	7.98
31	725.529,735 475.880,592	32	725.512,791 475.883,083	17.126
33	725.478,759 475.887,474	34	725.382,124 475.900,771	97.546
35	725.371,923 475.905,018	1	725.373,409 475.897,156	8.001

Punct început	X / Y	Punct sfârșit	X / Y	Lungime segment (m)
6	725.367,937 475.718,963	7	725.520,53 475.690,834	155.163
8	725.520,552 475.693,998	9	725.517,439 475.700,225	6.962
10	725.517,918 475.703,159	11	725.507,394 475.704,7	10.636
12	725.507,724 475.706,872	13	725.518,733 475.706,411	11.019
14	725.522,943 475.719,784	15	725.525,055 475.730,003	10.435
16	725.530,132 475.757,908	17	725.532,242 475.767,261	9.588
18	725.535,13 475.781,917	19	725.535,389 475.790,62	8.707
20	725.525,924 475.794,174	21	725.525,981 475.796,769	2.595
22	725.536,009 475.797,611	23	725.539,835 475.815,188	17.988
24	725.542,4 475.832,079	25	725.544,894 475.845,695	13.842
26	725.547,921 475.863,171	27	725.547,718 475.871,62	8.452
28	725.546,892 475.874,846	29	725.544,123 475.877,657	3.946
30	725.536,409 475.879,7	31	725.529,735 475.880,592	6.733
32	725.512,791 475.883,083	33	725.478,759 475.887,474	34.314
34	725.382,124 475.900,771	35	725.371,923 475.905,018	11.05

** Lungimile segmentelor sunt determinate în planul de proiecție Stereo 70 și sunt rotunjite la 1 milimetru.
*** Distanța dintre puncte este formată din segmente cumulate ce sunt mai mici decât valoarea 1 milimetru.

Certific că prezentul extras corespunde cu pozițiile în vigoare din cartea funciară originală, păstrată de acest birou.

Prezentul extras de carte funciară este valabil la autentificarea de către notarul public a actelor juridice prin care se sting drepturile reale precum și pentru dezbaterea succesiunilor, iar informațiile prezentate sunt susceptibile de orice modificare, în condițiile legii.

S-a achitat tariful de 0 RON, -, pentru serviciul de publicitate imobiliară cu codul nr. 251M.

Data soluționării,

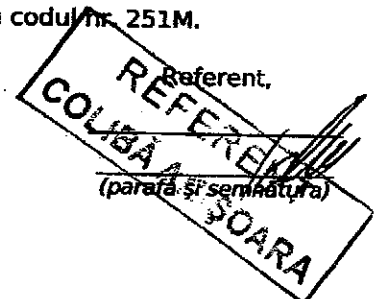
09-12-2019

Data eliberării,

10. DEC. 2019

Asistent Registrator,
ADRIAN-DRAGOS AFOCȘOAI

(parafa și semnătura)

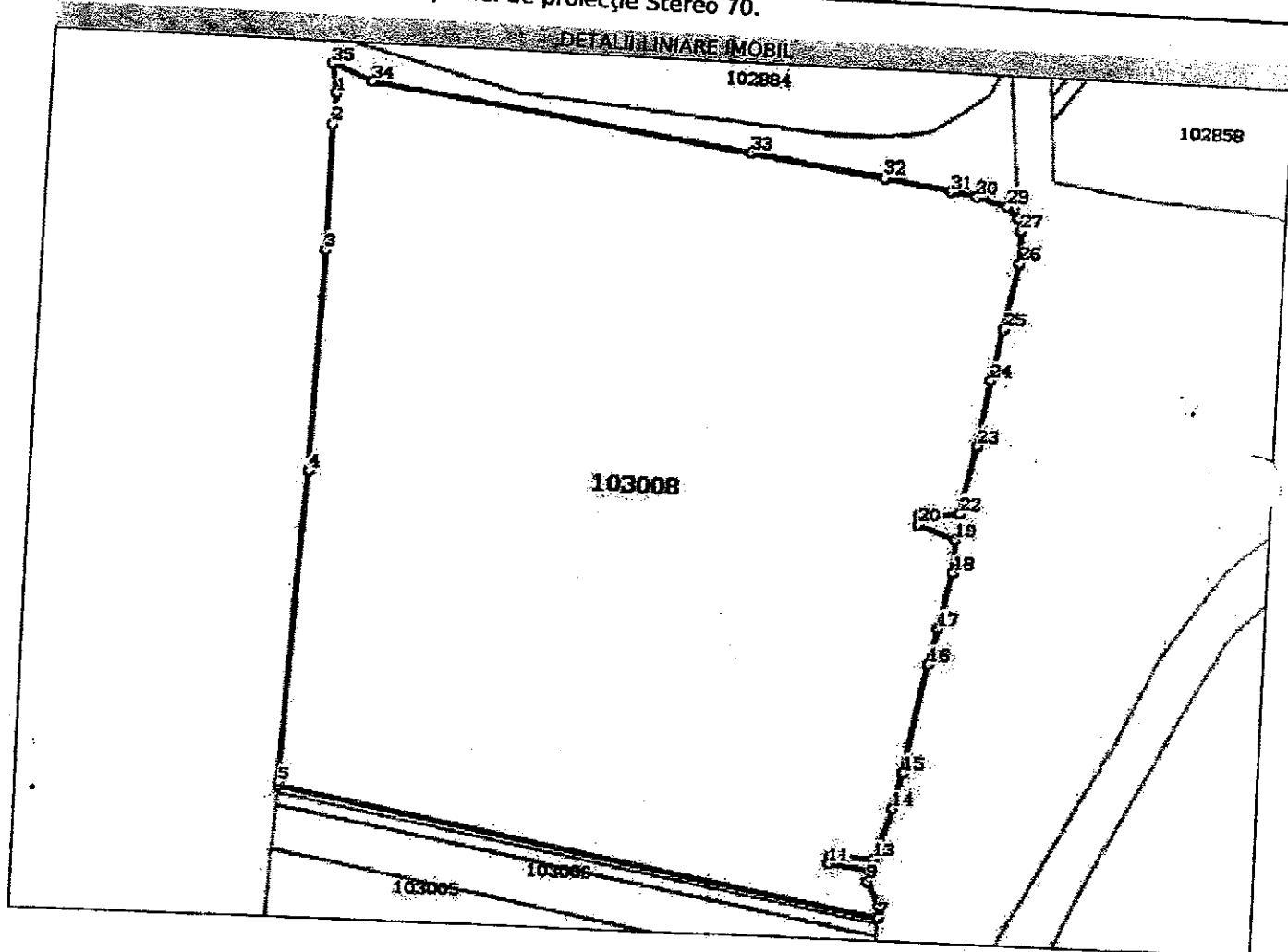


Anexa Nr. 1 La Partea I

Teren

Nr cadastral	Suprafața (mp)*	Observații / Referințe
103008	Din acte: 30.743 Masurata: 30.513	

* Suprafața este determinată în planul de proiecție Stereo 70.



Date referitoare la teren

Nr Crt	Categorie folosință	Intra vilan	Suprafața (mp)	Tarla	Parcelă	Nr. topo	Observații / Referințe
1	arabil	NU	Din acte: 30.743 Masurata: 30.513	17	42	-	

Lungime Segmente

1) Valorile lungimilor segmentelor sunt obținute din proiecție în plan.

Punct început	X / Y	Punct sfârșit	X / Y	Lungime segment (m)
1	725.373,409 475.897,156	2	725.372,842 475.889,012	8.164
3	725.372,864 475.857,415	4	725.371,616 475.800,261	57.168

Punct început	X / Y	Punct sfârșit	X / Y	Lungime segment (m)
2	725.372,842 475.889,012	3	725.372,864 475.857,415	31.597
4	725.371,616 475.800,261	5	725.367,996 475.720,233	80.11

PROCES VERBAL
Încheiat astăzi 05.09.2023

Având în vedere proiectul de hotărâre privind apartenența la domeniului privat al UAT comuna Cuca, județul Galați, a suprafeței de teren de 30513 mp aflată în Tarlaua 17 Parcela 42 înscrisă în Cartea Funciară nr.103008 din extravilanul comunei Cuca, județul Galați, înaintat de dl. Vlad Mihăiță, primarul comunei Cuca, județul Galați, Comisia locală pentru aplicarea legilor fondului funciar, confirmă prin prezentul proces verbal că suprafața de 30513 mp aflată în Tarlaua 17 Parcela 42 înscrisă în Cartea Funciară nr.103008 din extravilanul comunei Cuca, județul Galați, îndeplinește cumulativ condițiile impuse de art.31 alin.(2) din Legea fondului funciar nr.18/1991, republicată, cu modificările și completările ulterioare;





- Având în vedere adresa nr.1453 din 21.03.2023 a O.C.P.I. Galați ca răspuns la adresa noastră nr.1122 din 06.03.2023, prin care ne face cunoscut că terenul înscris în Cartea Funciară nr.103008 a comunei Cuca, nu a fost inventariat ca fiind rezervă retrocedabilă în anexa nr.1 și nr.9 la Legea nr.165/2013;

- Amplasamentul nu a fost retrocedat rămânând la dispoziția Comisiei locale;
- Amplasamentul nu a fost solicitat pentru a fi retrocedat pe vechiul amplasament;
- Amplasamentul nu se află în litigiu de soluționare sau pe rolul instanțelor de judecată;
- Nu este grevat de sarcini sau sechestrat;

Având în vedere că sunt respectate condițiile cerute de lege pentru ca suprafața de 30513 mp aflată în Tarlaua 17 Parcela 42 înscrisă în Cartea Funciară nr.103008 din extravilanul comunei Cuca, județul Galați, să facă parte din domeniul privat al comunei Cuca, Comisia locală constată că proiectul de hotărâre poate fi inițiat în forma prezentată.

Prezentul proces verbal are caracter de aviz favorabil și a fost întocmit în ședința Comisiei locale de aplicare a legilor fondului funciar, întrunită astăzi 5 septembrie 2023 la sediul Primăriei comunei Cuca, la solicitarea primarului comunei.

COMISIA LOCALĂ DE FONDFUNCIAR :

1. Președinte - primar Vlad Mihăiță 
2. Secretar comună - Marin Angelică 
3. Membri : viceprimar Căruțeru Cezar 
Referent superior fond funciar Pavel Florentina 

REFERAT DE APROBARE

La proiectul de hotărâre privind apartenența la domeniului privat al UAT comuna Cuca, județul Galați, a suprafeței de teren de 30513 mp aflată în Tarlaua 17 Parcela 42 înscrisă în Cartea Funciară nr.103008 din extravilanul comunei Cuca, județul Galați.

Vlad Mihăiță - primarul comunei Cuca, județul Galați, validat prin Sentința civilă nr.76/2020 a Judecătoriei Tg. Bujor, județul Galați.

Prin promovarea prezentului proiect de hotărâre se urmărește înscrierea în inventarul domeniului privat al bunurilor aparținând UAT comuna Cuca, potrivit Cărilor Funciare întocmite și eliberate în conformitate cu prevederilor legale.

Necesitatea atragerii în domeniul privat a terenului în suprafață de 30513 mp aflat în Tarlaua 17 Parcela 42 înscrisă în Cartea Funciară nr.103008, o constituie intenția conducerii comunei de a realiza prin atragerea de fonduri europene, un baraj care să permită strângerea și eliberarea apei provenită din ploii în mod controlat potrivit capacității de preluare a pârâului sec Lozova. Această inițiativă este determinată de inundațiile ce au lovit comuna noastră în luna septembrie a anului 2013 când au fost distruse 154 de locuințe și anexe gospodărești și au provocat decesul a trei persoane.

Având în vedere adresa nr.1453 din 21.03.2023 a O.C.P.I. Galați ca răspuns la adresa noastră nr.1122 din 06.03.2023, prin care ne face cunoscut că terenul înscris în Cartea Funciară nr.103008 a comunei Cuca, nu a fost inventariat ca fiind rezervă retrocedabilă în anexa nr.1 și nr.9 la Legea nr.165/2013;

Având în vedere art.31 alin.(2) din Legea fondului funciar nr.18/10991 republicată, potrivit căruia **” Terenurile neatribuite, rămase la dispoziția comisiei, vor trece în domeniul privat al comunei, orașului sau al municipiului.”**

Având în vedere procesul verbal nr.4449 din 05.09.2023 încheiat de Comisia de fond funciar de la nivelul UAT comuna Cuca, județul Galați.

Având în vedere prevederile art.13 alin.(15) lit.a) din Legea cadastrului și publicității imobiliare nr.7/1996, r³ cu modificările și completările ulterioare;

Având în vedere art.136 alin.(1) și (8) lit.a) din Ordonanța de urgență nr.57/2019 privind Codul administrative, cu modificările și completările ulterioare;

Având în vedere art.155 alin.(5) lit.d) precum și art.357 din Ordonanța de urgență a Guvernului nr.57/2019 privind Codul administrativ, cu modificările și completările ulterioare

Propun inițierea proiectului de hotărâre privind apartenența la domeniului privat al UAT comuna Cuca, județul Galați, a suprafeței de teren de 30513 mp aflată în Tarlaua 17 Parcela 42 înscrisă în Cartea Funciară nr.103008 din extravilanul comunei Cuca, județul Galați.

Față de acestea solicit raport de specialitate compartimentului de resort din cadrul aparatului de specialitate și aviz favorabil celor trei Comisii din cadrul Consiliului local.

În consecință solicit membrilor Consiliului local ca în temeiul prevederilor art. 129 alin.(4) lit.a) precum și alin.(7) lit.a) din Ordonanța de urgență nr.57/2019 privind Codul administrativ, cu modificările și completările ulterioare, să dezbată prezentul proiect de hotărâre în cadrul ședinței extraordinare cu convocare de îndată din 7 septembrie 2023, iar în final să hotărască.



ROMÂNIA
JUDEȚUL GALAȚI
COMUNA CUCA
PRIMAR

Înregistrat la nr.4447 din 05.09.2023

Compartimentul : REGISTRUL AGRICOL ,
FOND FUNCJAR ȘI URBANISM .

RAPORT DE SPECIALITATE .

La proiectul de hotărâre privind apartenența la domeniului privat al UAT comuna Cuca, județul Galați , a suprafeței de teren de 30513 mp aflată în Tarlaua 17 Parcela 42 înscrisă în Cartea Funciară nr.103008 din extravilanul comunei Cuca , județul Galați.

Subsemnata Pavel Florentina referent superior la compartimentului Registrul agricol fond funciar cadastru din cadrul aparatului de specialitate al primarului comunei Cuca , având în vedere solicitarea inițiatorului proiectului de hotărâre privind apartenența la domeniului privat al UAT comuna Cuca, județul Galați , a suprafeței de teren de 30513 mp aflată în Tarlaua 17 Parcela 42 înscrisă în Cartea Funciară nr.103008 din extravilanul comunei Cuca , județul Galați. În temeiul art.136 alin.(1) lit.b) din Ordonanța Guvernului nr.57/2019 privind Codul administrativ ;

Având în vedere adresa nr.1453 din 21.03.2023 a O.C.P.I. Galați ca răspuns la adresa noastră nr.1122 din 06.03.2023, prin care ne face cunoscut că terenul înscris în Cartea Funciară nr.103008 a comunei Cuca , nu a fost inventariat ca fiind rezervă retrocedabilă în anexa nr.1 și nr.9 la Legea nr.165/2013 ;

Având în vedere art.31 alin.(2) din Legea fondului funciar nr.18/10991 republicată , potrivit căruia ” *Terenurile neatribuite, rămase la dispoziția comisiei, vor trece în domeniul privat al comunei, orașului sau al municipiului.*”

Având în vedere procesul verbal nr.4449 încheiat de Comisia de fond funciar de la nivelul UAT comuna Cuca , județul Galați .

Având în vedere prevederile art.13alin.(15) lit.a) Legii cadastrului și publicității imobiliare nr.7/1996 r³ cu modificările și completările ulterioare

Având în vedere art.155 alin.(5) lit.d) precum și art.357 din Ordonanța de urgență a Guvernului nr.57/2019 privind Codul administrativ,cu modificările și completările ulterioare

Având în vedere art.136 alin.(1) și (8) lit.a) din Ordonanța de urgență nr.57/2019 privind Codul administrative, cu modioficările și comletările ulterioare ; ;

Considerăm oportun și legal inițierea prezentului proiect de hotărâre prin aplicarea prevederilor sale se va stabili cadrul legal pentru înregistrarea în cadrul proprietății private a comunei a terenurilor pentru care au fost întocmite cărți funciare.

Față de cele prezentate solicităm Comisiilor de specialitate să acorde aviz favorabil proiectului de hotărâre , iar membrilor Consiliului local să dezbată prezentul proiect de hotărâre iar în final să hotărască.

REFERENT SUPERIOR ,
Pavel Florentina



Data : 07.09.2023

**RAPORT DE AVIZARE
LA PROIECTELE DE HOTĂRÂRE**

În conformitate cu prevederile art.136 alin.(8) lit.c) din Ordonanța de urgență nr.57/2019 privind Codul administrativ ;

Comisia nr.1 pentru programe de dezvoltare economico sociale , buget finanțe administrarea domeniului public și privat al comunei , agricultură , gospodărie comunală , protecția mediului , servicii și comerț, întrunită în ședință de lucru astăzi 7 septembrie 2023 ora, 14,00 a luat în discuție proiectul de hotărâre, după cum urmează :

Proiect de hotărâre privind apartenența la domeniului privat al UAT comuna Cuca, județul Galați , a suprafeței de teren de 30513 mp aflată în Tarlaua 17 Parcela 42 înscrisă în Cartea Funciară nr.103008 din extravilanul comunei Cuca , județul Galați.

Au fost comunicate spre analiză comisiei :

- referatul de aprobare întocmit de inițiatorul proiectului de hotărâre ;
- raportul de specialitate al compartimentului de resort din cadrul aparatului de specialitate al primarului ;

În urma dezbatelor, consemnate în procesul verbal de ședință , se constată că proiectul de hotărâre este fundamentat și a fost avizat, după cum urmează :

Au obținut 3 voturi favorabile din cele 3 exprimate .

Față de cele de mai sus Comisia :

AVIZEAZĂ

prezentarea în cadrul ședinței extraordinar cu convocare de îndată din 7 septembrie 2023 , spre dezbateri și aprobare .

COMISIA nr.1


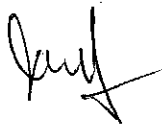
1. Lepădatu Lenuța - președinte:

2. Negrea Gheorghe - secretar :

3. Dimofte Fănică - membru :

4. Arghir Traian-membru

5. Arghir Iordache – membru



Data : 07.09.2023

**RAPORT DE AVIZARE
LA PROIECTELE DE HOTĂRÂRE**

În conformitate cu prevederile art.136 alin.(8) lit.c) din Ordonanța de urgență nr.57/2019 privind Codul administrativ, cu modificările și completările ulterioare ;

Comisia nr.2 pentru învățământ , cultură , sănătate , protecție socială, activități sportive și de agrement, întrunită în ședință de lucru astăzi 7 septembrie 2023 ora 14,00 a luat în discuție proiect de hotărâre, după cum urmează :

Proiect de hotărâre privind apartenența la domeniului privat al UAT comuna Cuca, județul Galați , a suprafeței de teren de 30513 mp aflată în Tarlaua 17 Parcela 42 înscrisă în Cartea Funciară nr.103008 din extravilanul comunei Cuca , județul Galați.

Au fost comunicate spre analiză comisiei :

- referatul de aprobare întocmit de inițiatorul proiectului de hotărâre ;
- raportul de specialitate al compartimentului de resort din cadrul aparatului de specialitate al primarului ;

În urma dezbaterilor, consemnate în procesul verbal de ședință , se constată că proiectul de hotărâre este fundamentat și a fost avizat, după cum urmează :

Au obținut voturi favorabile din cele exprimate .

Față de cele de mai sus Comisia :

AVIZEAZĂ

prezentarea în cadrul ședinței extraordinare cu convocare de îndată din 7 septembrie 2023 , spre dezbateri și aprobare prezentul proiect de hotărâre .

COMISIA nr.1

1. Gherghe Iulian Dorian - președinte:
2. Gherghe Nicu - secretar
3. Șotrocă Melu - membru



**RAPORT DE AVIZARE
LA PROIECTELE DE HOTĂRÂRE**

În conformitate cu prevederile art.136 alin.(8) lit.c) din Ordonanța de urgență nr.57/2019 privind Codul administrativ, cu modificările și completările ulterioare : ;

Comisia nr.3 pentru administrație publică locală , juridică , apărarea liniștii și ordinii publice , a drepturilor și libertăților cetățenilor , întrunită în ședință de lucru astăzi 7 septembrie 2023 a luat în discuție proiectul de hotărâre, după cum urmează :

Proiect de hotărâre privind apartenența la domeniului privat al UAT comuna Cuca, județul Galați , a suprafeței de teren de 30513 mp aflată în Tarlaua 17 Parcela 42 înscrisă în Cartea Funciară nr.103008 din extravilanul comunei Cuca , județul Galați.

Au fost comunicate spre analiză comisiei :

- referatul de aprobare întocmit de inițiatorul proiectului de hotărâre ;
- raportul de specialitate al compartimentului de resort din cadrul aparatului de specialitate al primarului ;

În urma dezbaterilor, consemnate în procesul verbal de ședință , se constată că proiectul de hotărâre este fundamentat și a fost avizat, după cum urmează :

Au obținut 3 voturi favorabile din cele 3 exprimate .

Față de cele de mai sus Comisia :

AVIZEAZĂ

prezentarea în cadrul ședinței extraordinare cu convocare de îndată din 7 septembrie 2023 , spre dezbateri și aprobare a prezentului proiect de hotărâre .

COMISIA nr.3

1.Pavel Maricel - președinte

2.Cărucceru Cezar - secretar :

3.Vlad Gheorghe - membri