



**ROMÂNIA**  
**JUDETUL GALATI**  
**COMUNA CUCA**  
**CONSILIUL LOCAL**

Adresa: com. Cuca, jud. Galați;  
Str. prof. dr. Dinu Cezar, nr.119  
Tel./fax: 0236331124  
E-mail: cuca@gl.e-adm.ro

**HOTĂRÂREA Nr.55**  
**din 24 august 2023**

**Privind: apartenența la domeniului privat al UAT comuna Cuca, județul Galați, a unor imobile terenuri din intravilanul comunei Cuca, în vederea înscrierii în cartea funciară.**

Inițiator : Vlad Mihăiță - primarul al comunei Cuca, județul Galați;  
Nr. de înregistrare și data depunerii proiectului : 4078 din 17.08.2023 ;

Consiliul local al comunei Cuca județul Galați, întrunit în ședință ordinară, legal constituită ;

Având în vedere Referatul de aprobare prezentat de inițiator înregistrată la nr.4078 din 17 august 2023 ;

Având în vedere raportul compartimentului de resort din cadrul aparatului de specialitate al primarului, înregistrat la nr.4089 din 17 august 2023.

Având în vedere rapoartele de avizare ale comisiilor de specialitate din cadrul Consiliului local Cuca ;

Având în vedere adresa nr.LIS96 din 01.08.2023 a NextCAD Surveying, societate de cadastru cu care UAT comuna Cuca a încheiat contract de prestări servicii pentru realizarea lucrării sistematice de cadastru și înscrierea din oficiu a imobilelor în cartea funciară, pentru intravilanul localității, prin care ne face cunoscute imobilele inventariate ca rezerve și care urmează procedura de înscriere în cartea funciară și inventarul domeniului privat al comunei;

Având în vedere art.31 alin.(2) din Legea fondului funciar nr.18/10991 republicată, potrivit căruia **" Terenurile neatribuite, rămase la dispoziția comisiei, vor trece în domeniul privat al comunei, orașului sau al municipiului."**

Având în vedere procesul verbal nr. august 2023 încheiat de Comisia de fond funciar de la nivelul UAT comuna Cuca, județul Galați.

Având în vedere prevederile Legii cadastrului și publicității imobiliare nr.7/1996, r<sup>3</sup> cu modificările și completările ulterioare ;

Având în vedere Ordinul ANCPI nr.1/2020 pentru aprobarea Regulamentului privind realizarea, verificarea și recepția lucrărilor sistematice de cadastru și înscrierea din oficiu a imobilelor în cartea funciară;

Având în vedere art.129 alin.(2) lit. c), precum și art.357 din Ordonanța de urgență nr.57/2019 privind Codul administrativ, cu modificările și completările ulterioare ;

În temeiul art.139, al.(1) și alin.(3) lit.g) precum și art.196, al.(1), lit. a) din Ordonanța de urgență a Guvernului nr.57/2019 privind Codul Administrativ, cu modificările și completările ulterioare;

Adoptă prezenta

**HOTĂRÂRE :**

**Art.1.(1)** Se aprobă apartenența la domeniului privat al UAT comuna Cuca, județul Galați, a imobilelor terenuri inventariate ca rezerve potrivit documentațiilor cadastrale , după cum urmează :


Nr. Crt.	Locul situării - strada -	Categoria de folosință	Cvartal / parcela	Suprafața - mp-	Obs.
1.	Eternității	Pășune	P 601/1	460	
2.	Prof. Dr. Dinu Cezar, nr. 121	Curți-- construcții	Cv. 50,P.682,687	491	
3.		Arabil	T-17, P-I/1	900	
4.		Neproductiv	Cv.57 , P 757	297	
5.		Neproductiv	Cv.59 , P 784	867	
6.		Neproductiv	Cv.71 , P.972	164	
7.		Neproductiv	Cv.79, P1018	158	
8.	Zorilor , nr.23	Neproductiv	Cv.58P 770	4025	
9.	Zorilor , nr.25	Vie, arabil	Cv.58, P769	2742	
10.	Pădurarului, nr.FN	Neproductiv	Cv.56, P 735/2	975	
11.	Pădurarului , nr.FN	Arabil, Neproductiv	Cv.56, P735/3	7666	

**Art.2.** Primarul comunei va duce la îndeplinire prevederile prezentei hotărâri .

**Art.3.** Secretarul comunei va comunica prezenta hotărâre Instituției Prefectului – județul Galați, SC NextCAD Surveying , primarului comunei și va publica în Monitorul oficial local în termenele prevăzute de lege .

**Art. 4.** Hotărârea a fost adoptată cu 9 voturi din care ”pentru”, 9 voturi -        ” împotriva” și - ”abțineri”, la ședință fiind prezenți un număr de 9 consilieri, din cei 11 în funcție .

**PRESEDINTE DE ȘEDINȚĂ ,  
Consilier Vlad Gheorghe**



**CONTRASEMNEAZĂ,  
Secretar, G.UAT A. Marin**

**CARTUS INSERAT PE HOTĂRĂRILE CONSILIUL LOCAL**

**DUPĂ SEMNĂTURA PREȘEDINTELUI DE ȘEDINȚĂ ȘI CEA A SECRETARULUI GENERAL .**

**PROCEDURI OBLIGATORII ULTERIOARE ADOPTĂRII HOTĂRĂRII CONSILIULUI LOCAL AL  
COMUNEI CUCA Nr.55  
din 24.08.2024**

Nr. crt.	Operațiuni efectuate	Data ZZ/LL/AN	Semnătura persoanei responsabile să efectueze procedura
0	1	2	3
1	Adoptarea hotărârii <sup>1)</sup>	24.08.2023	
2	Comunicarea către primarul comunei <sup>2)</sup>	31.08.2023	
3	Comunicarea către prefectul județului <sup>3)</sup>	31.08.2023	
4	Aducerea la cunoștință publică <sup>4+5)</sup>	05.09.2023	
5	Comunicarea, numai în cazul celei cu caracter individual <sup>4+5)</sup>		
6	Hotărârea devine obligatorie <sup>6)</sup> sau produce efecte juridice <sup>7)</sup> , după caz	05.09.2023	

**Extrase din Ordonanța de urgență a Guvernului nr. 57/2019 privind Codul administrativ:**

<sup>1)</sup> art. 139 alin. (1): „În exercitarea atribuțiilor ce îi revin, consiliul local adoptă hotărâri, cu majoritate calificată absolută sau simplă, după caz.”;

<sup>2)</sup> art. 197 alin. (2): „Hotărârile consiliului local se comunică primarului.”;

<sup>3)</sup> art. 197 alin. (1), adaptat: Secretarul general al comunei comunică hotărârile consiliului local al comunei prefectului în cel mult 10 zile lucrătoare de la data adoptării...;

<sup>4)</sup> art. 197 alin. (4): Hotărârile ... se aduc la cunoștința publică și se comunică, în condițiile legii, prin grija secretarului general al comunei.;

<sup>5)</sup> art. 199 alin. (1): „Comunicarea hotărârilor ... cu caracter individual către persoanele cărora li se adresează se face în cel mult 5 zile de la data comunicării oficiale către prefect.”;

<sup>6)</sup> art. 198 alin. (1): „Hotărârile ... cu caracter normativ devin obligatorii de la data aducerii lor la cunoștință publică.”;

<sup>7)</sup> art. 199 alin. (2): „Hotărârile ... cu caracter individual produc efecte juridice de la data comunicării către persoanele cărora li se adresează.”

## REFERAT DE APROBARE

La proiectul de hotărâre privind apartenența la domeniului privat al UAT comuna Cuca, județul Galați , a unor imobile terenuri din intravilanul comunei Cuca, în vederea înscrierii în cartea funciară.

**Vlad Mihăiță - primarul comunei Cuca , județul Galați , validat prin Sentința civilă nr.76/2020 a Judecătoriei Tg. Bujor , județul Galați .**

*Având în vedere necesitatea înscrierii în inventarul domeniului privat al bunurilor aparținând UAT comuna Cuca , potrivit documentelor întocmite, în conformitate cu prevederile legale .*

Având în vedere adresa nr.LIS96 din 01.08.2023 a NextCAD Surveying , societate de cadastru cu care UAT comuna Cuca a încheiat contract de prestări servicii pentru realizarea lucrării sistematice de cadastru și înscrierea din oficiu a imobilelor în cartea funciară , pentru intravilanul localității , prin care ne face cunoscute imobilele inventariate ca rezerve și care urmează procedura de înscriere în cartea funciară și inventarul domeniului privat al comunei, după cum urmează :

Strada Eternității, FN, (P 601/1) - pășune - 460 mp;  
Strada Prof. Dr. Dinu Cezar, nr. 121 (Cv-50, P 682, 678) - curți construcții - teren  
aferent bloc de locuințe - 491 mp;

T-17, P-I/1 - arabil - 900 mp;

Cv-57, P-757 - neproductiv - 297 mp;

Cv-59, P-784 - neproductiv - 867 mp;

Cv-71, P-972 - neproductiv - 164 mp;

Cv-79, P-1018 ~ neproductiv -158 mp;

Strada Zorilor, nr. 23 (Cv-58, P-770) - neproductiv - 4025 mp (Ion Costache);

Strada Zorilor, nr. 25 (Cv-58, P-769) - vie, arabii - 2742 mp (Andrei Georgel);

Strada Pădurarului, nr. FN (Cv-56, P-735/2) - neproductiv - 975 mp;

Strada Pădurarului, nr. FN (Cv-56, P-735/3) - arabil, neproductiv - 7666 mp.

Având în vedere art.31 alin.(2) din Legea fondului funciar nr.18/10991 republicată , potrivit căruia ” **Terenurile neatribuite, rămase la dispoziția comisiei, vor trece în domeniul privat al comunei, orașului sau al municipiului.**”

Având în vedere procesul verbal nr. 2023 încheiat de Comisia de fond funciar de la nivelul UAT comuna Cuca , județul Galați .

Având în vedere prevederile Legii cadastrului și publicității imobiliare nr.7/1996 , r<sup>3</sup> cu modificările și completările ulterioare ;

Având în vedere Ordinul ANCPI nr.1/2020 pentru aprobarea Regulamentului privind realizarea, verificarea și recepția lucrărilor sistematice de cadastru și înscrierea din oficiu a imobilelor în cartea funciară;

Având în vedere art.155 alin.(5) lit.d) precum și art.357 din Ordonanța de urgență a Guvernului nr.57/2019 privind Codul administrativ, cu modificările și completările ulterioare

Consider oportun inițierea proiectului de hotărâre privind apartenența la domeniului privat al UAT comuna Cuca, județul Galați , a unor imobile terenuri din intravilanul comunei Cuca.

Față de acestea solicit raport de specialitate compartimentului de resort din cadrul aparatului de specialitate și aviz favorabil celor trei Comisii din cadrul Consiliului local.

În consecință solicit membrilor Consiliului local ca în temeiul prevederilor art. 129 alin.(4) lit.a) precum și alin.(7) lit.a) din Ordonanța de urgență nr.57/2019 privind Codul administrativ, cu modificările și completările ulterioare , să dezbată prezentul proiect de hotărâre în cadrul ședinței rđinare din 24 august 2023, iar în final să hotărască.

**PRIMAR,**  
**Vlad Mihăița**



ROMÂNIA  
JUDEȚUL GALAȚI  
COMUNA CUCA  
PRIMAR

Înregistrat la nr. 4089 din 17.08.2023

Compartimentul : REGISTRUL AGRICOL ,  
FOND FUNCICIAR ȘI URBANISM .

## RAPORT DE SPECIALITATE .

**La proiectul de hotărâre privind apartenența la domeniului privat al UAT comuna Cuca, județul Galați , a unor imobile terenuri din intravilanul comunei Cuca, în vederea înscrierii în cartea funciară.**

Subsemnata Pavel Florentina referent superior la compartimentului Registrul agricol fond funciar cadastru din cadrul aparatului de specialitate al primarului comunei Cuca , având în vedere solicitarea inițiatorului proiectului de hotărâre **privind apartenența la domeniului privat al UAT comuna Cuca, județul Galați , a unor imobile terenuri din intravilanul comunei Cuca, în vederea înscrierii în cartea funciară .**

În temeiul art.136 alin.(8) lit.b) din Ordonanța Guvernului nr.57/2019 pricinind Codul administrativ ;

Având în vedere adresa nr.LIS96 din 01.08.2023 a NextCAD Surveying , societate de cadastru cu care UAT comuna Cuca a încheiat contract de prestări servicii pentru realizarea lucrării sistematice de cadastru și înscrierea din oficiu a imobilelor în cartea funciară , pentru intravilanul localității , prin care ne face cunoscute imobilele inventariate ca rezerve și care urmează procedura de înscriere în cartea funciară și inventarul domeniului privat al comunei, după cum urmează :

Strada Eternității, FN, (P 601/1) - pășune - 460 mp;

Strada Prof. Dr. Dinu Cezar, nr. 121 (Cv-50, P 682, 678) - curți construcții - teren aferent bloc de locuințe - 491 mp;

T-17, P-1/1 - arabil - 900 mp;

Cv-57, P-757 - neproductiv - 297 mp;

Cv-59, P-784 - neproductiv - 867 mp;

Cv-71, P-972 - neproductiv - 164 mp;

Cv-79, P-1018 ~ neproductiv -158 mp;

Strada Zorilor, nr. 23 (Cv-58, P-770) - neproductiv - 4025 mp (Ion Costache);

Strada Zorilor, nr. 25 (Cv-58, P-769) - vie, arabii - 2742 mp (Andrei Georgel);

Strada Pădurarului, nr. FN (Cv-56, P-735/2) - neproductiv - 975 mp;

Strada Pădurarului, nr. FN (Cv-56, P-735/3) - arabil, neproductiv - 7666 mp.

Având în vedere art.31 alin.(2) din Legea fondului funciar nr.18/10991 republicată , potrivit căruia ” ***Terenurile neatribuite, rămase la dispoziția comisiei, vor trece în domeniul privat al comunei, orașului sau al municipiului.***”

Având în vedere procesul verbal nr. 2023 încheiat de Comisia de fond funciar de la nivelul UAT comuna Cuca , județul Galați .

Având în vedere prevederile Legii cadastrului și publicității imobiliare nr.7/1996 , r<sup>3</sup> cu modificările și completările ulterioare ;

Având în vedere Ordinul ANCPI nr.1/2020 pentru aprobarea Regulamentului privind

realizarea, verificarea și recepția lucrărilor sistematice de cadastru și înscrierea din oficiu a imobilelor în cartea funciară;

Având în vedere art.155 alin.(5) lit.d) precum și art.357 din Ordonanța de urgență a Guvernului nr.57/2019 privind Codul administrativ, cu modificările și completările ulterioare

Considerăm oportun și legal inițierea prezentului proiect de hotărâre prin aplicarea prevederilor sale se va stabili cadrul legal pentru înregistrarea în cadrul proprietății private a comunei a terenurilor care sunt inventariate ca rezerve în cadrul lucrării de cadastru sistematic

Față de cele prezentate solicităm Comisiilor de specialitate să acorde aviz favorabil proiectului de hotărâre , iar membrilor Consiliului local să dezbată prezentul proiect de hotărâre iar în final să hotărască.

**REFERENT SUPERIOR ,**  
**Pavel Florentina**



Data : 23.08.2023

**RAPORT DE AVIZARE  
LA PROIECTELE DE HOTĂRÂRE**

În conformitate cu prevederile art.136 alin.(8) lit.c) din Ordonanța de urgență nr.57/2019 privind Codul administrativ ;

Comisia nr.1 pentru programe de dezvoltare economico sociale , buget finanțe administrarea domeniului public și privat al comunei , agricultură , gospodărie comunală , protecția mediului , servicii și comerț, întrunită în ședință de lucru astăzi 23 august 2023 a luat în discuție proiectul de hotărâre, după cum urmează :

*Proiect de hotărâre privind apartenența la domeniului privat al UAT comuna Cuca, județul Galați , a unor imobile terenuri din intravilanul comunei Cuca, în vederea înscrierii în cartea funciară.*

Au fost comunicate spre analiză comisiei :

- referatul de aprobare întocmit de inițiatorul proiectului de hotărâre ;
- raportul de specialitate al compartimentului de resort din cadrul aparatului de specialitate al primarului ;

În urma dezbaterilor, consemnate în procesul verbal de ședință , se constată că proiectul de hotărâre este fundamentat și a fost avizat, după cum urmează :

Au obținut 7 voturi favorabile din cele 7 exprimate .

Față de cele de mai sus Comisia :

**AVIZEAZĂ**

prezentarea în cadrul ședinței ordinare din 24 august, 2023 , spre dezbateri și aprobare .

COMISIA nr.1

1. Lepădatu Lenuța - președinte:

2. Negrea Gheorghe - secretar :

3. Dimofte Fănică - membru :

4. Arghir Traian-membru

5. Arghir Iordache - membru



Data : 23.08.2023

**RAPORT DE AVIZARE  
LA PROIECTELE DE HOTĂRÂRE**

În conformitate cu prevederile art.136 alin.(8) lit.c) din Ordonanța de urgență nr.57/2019 privind Codul administrativ, cu modificările și completările ulterioare ;

Comisia nr.2 pentru învățământ , cultură , sănătate , protecție socială, activități sportive și de agrement, întrunită în ședință de lucru astăzi 23 august 2023 a luat în discuție proiect de hotărâre, după cum urmează :

*Proiect de hotărâre privind apartenența la domeniului privat al UAT comuna Cuca, județul Galați , a unor imobile terenuri din intravilanul comunei Cuca, în vederea înscrierii în cartea funciară.*

Au fost comunicate spre analiză comisiei :

- referatul de aprobare întocmit de inițiatorul proiectului de hotărâre ;
- raportul de specialitate al compartimentului de resort din cadrul aparatului de specialitate al primarului ;

În urma dezbatelor, consemnate în procesul verbal de ședință , se constată că proiectul de hotărâre este fundamentat și a fost avizat, după cum urmează :

Au obținut 3 voturi favorabile din cele 3 exprimate .


Față de cele de mai sus Comisia :

**AVIZEAZĂ**

prezentarea în cadrul ședinței ordinare din 24 august 2023 , spre dezbatere și aprobare prezentul proiect de hotărâre .

**COMISIA nr.1**

1. Gherghe Iulian Dorian - președinte:
2. Gherghe Nicu - secretar
3. Șotrocan Melu - membru



Data :23.08.2023

**RAPORT DE AVIZARE  
LA PROIECTELE DE HOTĂRÂRE**

În conformitate cu prevederile art.136 alin.(8) lit.c) din Ordonanța de urgență nr.57/2019 privind Codul administrativ, cu modificările și completările ulterioare : ;

Comisia nr.3 pentru administrație publică locală , juridică , apărarea liniștii și ordinii publice , a drepturilor și libertăților cetățenilor , întrunită în ședință de lucru astăzi 23 august 2023 a luat în discuție proiectul de hotărâre, după cum urmează :

*Proiect de hotărâre privind apartenența la domeniului privat al UAT comuna Cuca, județul Galați , a unor imobile terenuri din intravilanul comunei Cuca, în vederea înscrierii în cartea funciară.*

Au fost comunicate spre analiză comisiei :

- referatul de aprobare întocmit de inițiatorul proiectului de hotărâre ;
- raportul de specialitate al compartimentului de resort din cadrul aparatului de specialitate al primarului ;

În urma dezbaterilor, consemnate în procesul verbal de ședință , se constată că proiectul de hotărâre este fundamentat și a fost avizat după cum urmează :

Au obținut 2 voturi favorabile din cele 2 exprimate .

Față de cele de mai sus Comisia :

**AVIZEAZĂ**

prezentarea în cadrul ședinței ordinare din 24 august 2023 , spre dezbateri și aprobare a prezentului proiect de hotărâre .

COMISIA nr.3

1.Pavel Maricel - președinte



2.Căruceru Cezar - secretar :

3.Vlad Gheorghe - membri



PROCES VERBAL  
Încheiat astăzi 17 august 2023

Având în vedere proiectul de hotărâre privind apartenența la domeniului privat al UAT comuna Cuca, județul Galați , a unor imobile terenuri din intravilanul comunei Cuca, în vederea înscrierii în cartea funciară, înaintat de dl. Vlad Mihăiță , primarul comunei Cuca , județul Galați , Comisia locală pentru aplicarea legilor fondului funciar , confirmă prin prezentul proces verbal că suprafețele inventariate cu ocazia efectuării lucrării de cadastrul sistematic din intravilanul comunei Cuca , județul Galați, îndeplinesc cumulativ condițiile impuse de art.31 alin.(2) din Legea fondului funciar nr.18/1991 ,republicată, cu modificările și completările ulterioare;

Având în vedere adresa nr.LIS96 din 01.08.2023 a NextCAD Surveying , societate de cadastru cu care UAT comuna Cuca a încheiat contract de prestări servicii pentru realizarea lucrării sistematice de cadastru și înscrierea din oficiu a imobilelor în cartea funciară , pentru intravilanul localității , prin care ne face cunoscute imobilele inventariate ca rezerve și care urmează procedura de înscriere în cartea funciară și inventarul domeniului privat al comunei, după cum urmează :

Strada Eternității, FN, (P 601/1) - pășune - 460 mp;  
Strada Prof. Dr. Dinu Cezar, nr. 121 (Cv-50, P 682, 678) - curți construcții - teren aferent bloc de locuințe - 491 mp;  
T-17, P-1/1 - arabil - 900 mp;  
Cv-57, P-757 - neproductiv - 297 mp;  
Cv-59, P-784 - neproductiv - 867 mp;  
Cv-71, P-972 - neproductiv - 164 mp;  
Cv-79; P-1018 ~ neproductiv -158 mp;  
Strada Zorilor, nr. 23 (Cv-58, P-770) - neproductiv - 4025 mp (Ion Costache);  
Strada Zorilor, nr. 25 (Cv-58, P-769) - vie, arabii - 2742 mp (Andrei Georgel);  
Strada Pădurarului, nr. FN (Cv-56, P-735/2) - neproductiv - 975 mp;  
Strada Pădurarului, nr. FN (Cv-56, P-735/3) - arabil, neproductiv - 7666 mp.

În urma verificărilor efectuat , comisia a constat următoarele :


- Amplasamentele nu au fost retrocedate rămânând la dispoziția Comisiei locale ;  
Amplasamentele nu au fost solicitate pentru a fi retrocedate pe vechiul amplasament ;
- Amplasamentele nu se află în litigii de soluționare sau pe rolul instanțelor de judecată ;
- Nu sunt grevate de sarcini sau sechestrare ;

Având în vedere că sunt respectate condițiile cerute de lege pentru ca terenurile înscrise mai sus și aflate în intravilanul comunei Cuca , județul Galați, să facă parte din domeniul privat al comunei Cuca , Comisia locală constată că proiectul de hotărâre poate fi inițiat în forma prezentată .

Prezentul proces verbal are caracter de aviz favorabil și a fost întocmit în ședința Comisiei locale de aplicare a legilor fondului funciar, întrunită astăzi 8 mai 2023 la sediul Primăriei comunei Cuca, la solicitarea primarului comunei

COMISIA LOCALĂ DE FONDFUNCIAR :

1. Președinte - primar Vlad Mihăiță \_\_\_\_\_
2. Secretar comună - Marin Angelică \_\_\_\_\_
3. Membri : viceprimar Căruțeru Cezar \_\_\_\_\_  
Referent superior fond funciar Pavel Florentina \_\_\_\_\_

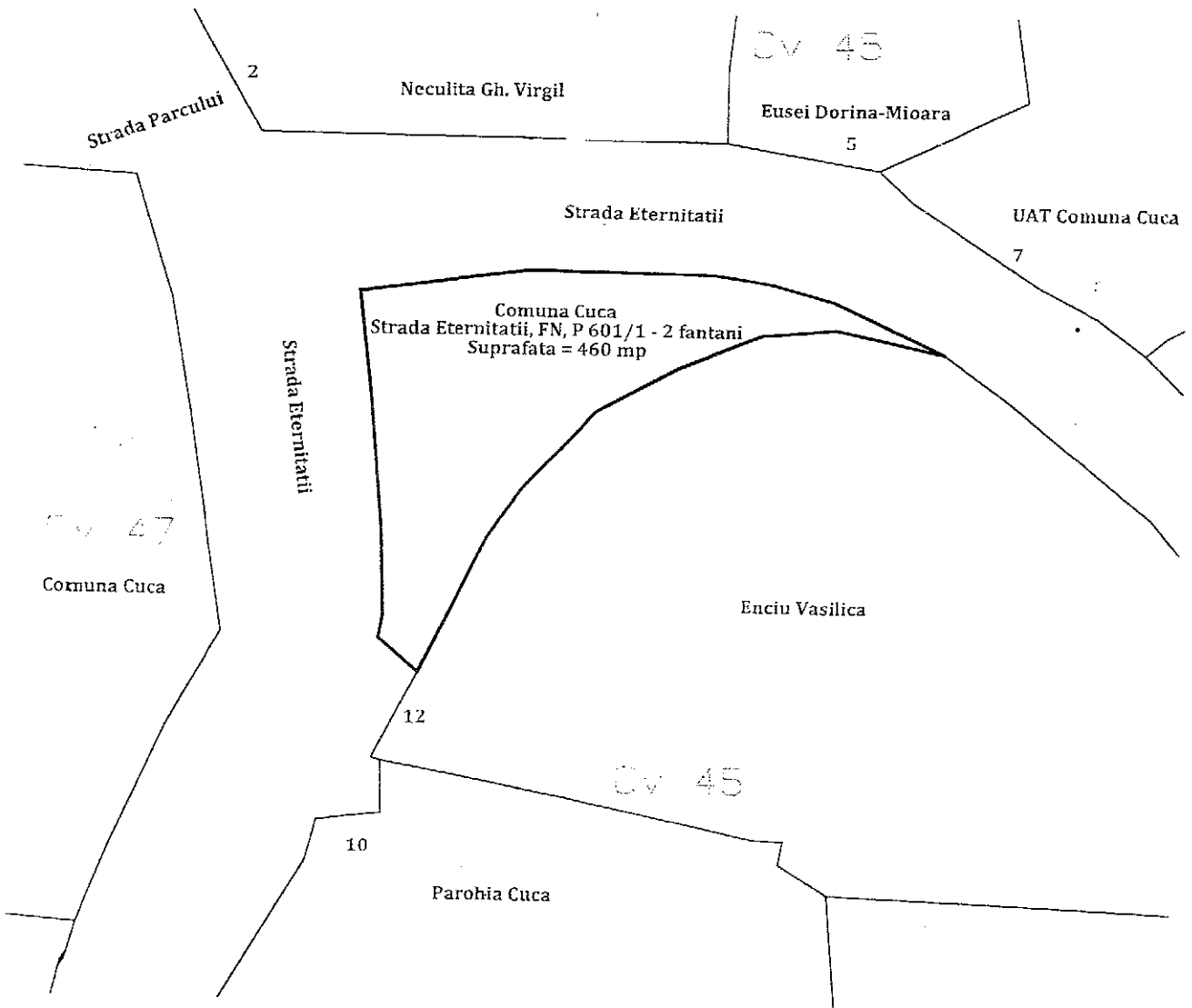


PLAN DE SITUATIE

Scara 1:500

UAT CUCA, localitatea CUCA

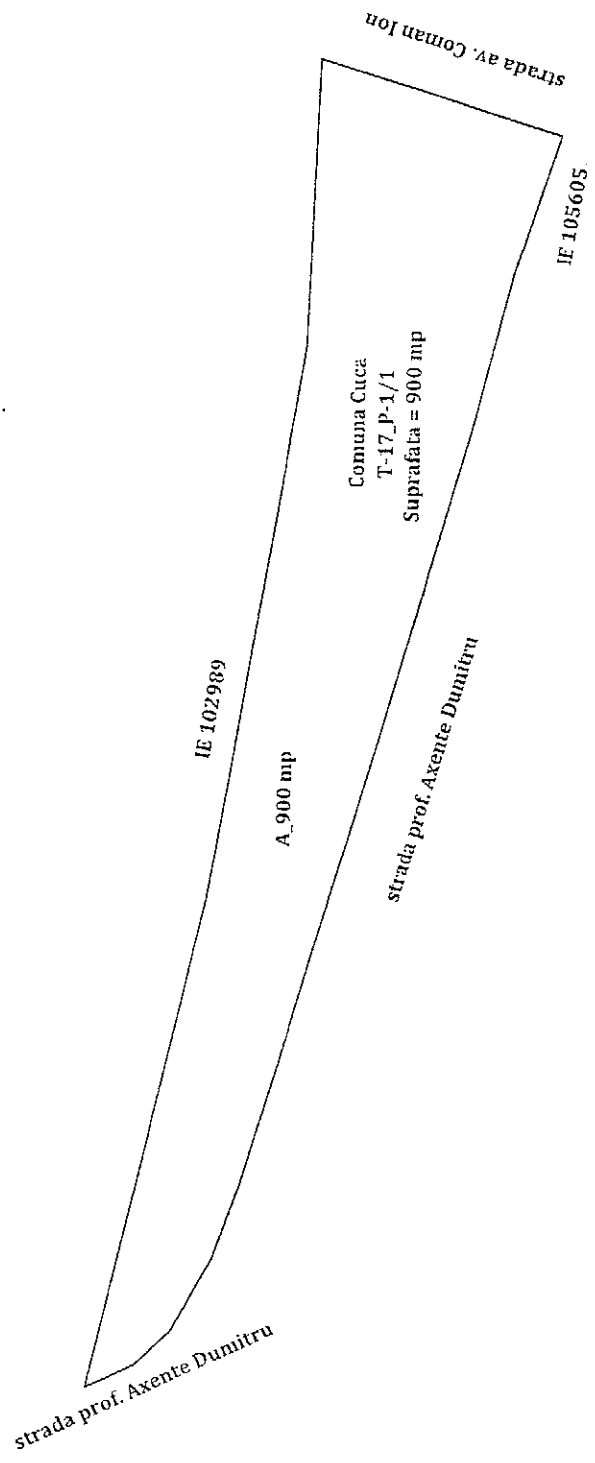
Strada Eternitatii, nr. FN, Parcela 601/1, zona 2 fantani





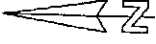
PLAN DE SITUATIE  
Scara 1:500

UAT CUCA, localitatea CUCA  
Tarla 17, Parcela 1/1



PLAN DE SITUATIE  
Scara 1:500

UAT CUCA, localitatea CUCA  
Cvartal 57, Parcela 757, Neproductiv



Strada Padurarii

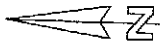
Constantin Teodor

Comuna Cuca  
Cv. 57 P757  
Suprafata = 297 mp

Np. 297

Vlad Frosa

Strada Zorilor



PLAN DE SITUATIE  
Scara 1:500

UAT CUCA, localitatea CUCA  
Cvarfal 59, Parcela 784, Neproductiv

Strada Lalelelor

Borca Elena Daniela

Ion Gheorghie

Np\_867

Borca Elena Daniela

Comuna Cuca  
Cv-59\_P784  
Suprafata = 867 mp


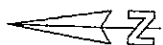
Dimofte Gheorghie

Strada Zorilor



PLAN DE SITUATIE  
Scara 1:200

UAT CUCA, localitatea CUCA  
Cvartal 71, Parcela 972, Neproductiv



str. ec. NEDELICU LEPADATU

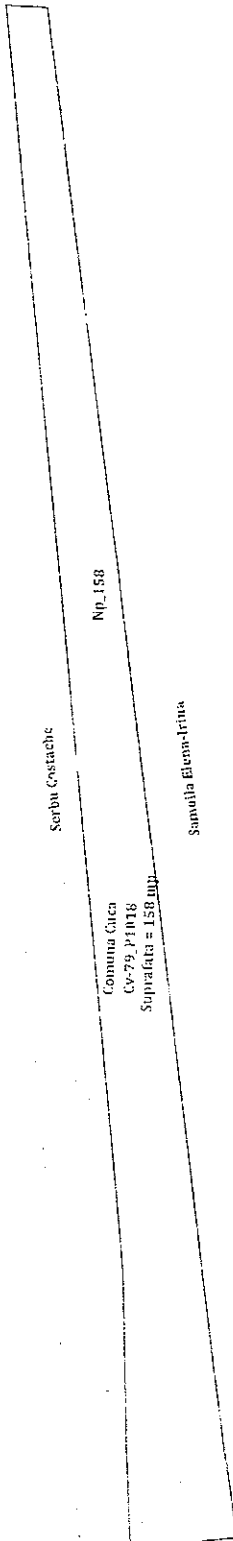
Parau



PLAN DE SITUATIE  
Scara 1:200

UAT CUCA, localitatea CUCA  
Cvartal 79, Parcela 1018, Neproductiv

Strada Zortilor



Sorbii Costache

Nr. 158

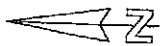
Comuna Cuca  
Cv-79, P1018  
Suprafata = 150 mp.

Samuilă Elena-Iritica

Strada Paduracului

PLAN DE SITUATIE  
Scara 1:500

UAT CUCA, localitatea CUCA  
Strada Zorilor, nr. 23, Cvarial 58, Parcela 770, Neprod. ctiv



strada Zorilor

23

Comuna Cuca / Andrei Georgel

Comuna Cuca  
Str. Zorilor, nr. 23\_Cv-58\_P 770  
Suprafata = 4025 mp  
Np\_4025

Vad Carstina

Basile Petriche

strada Padurarului

PLAN DE SITUATIE  
Scara 1:500

UAT CUCA, localitatea CUCA  
Strada Zorilor, nr. 25, Cvarial 58, Parcela 769



Benea Dumitru

25

strada Zorilor

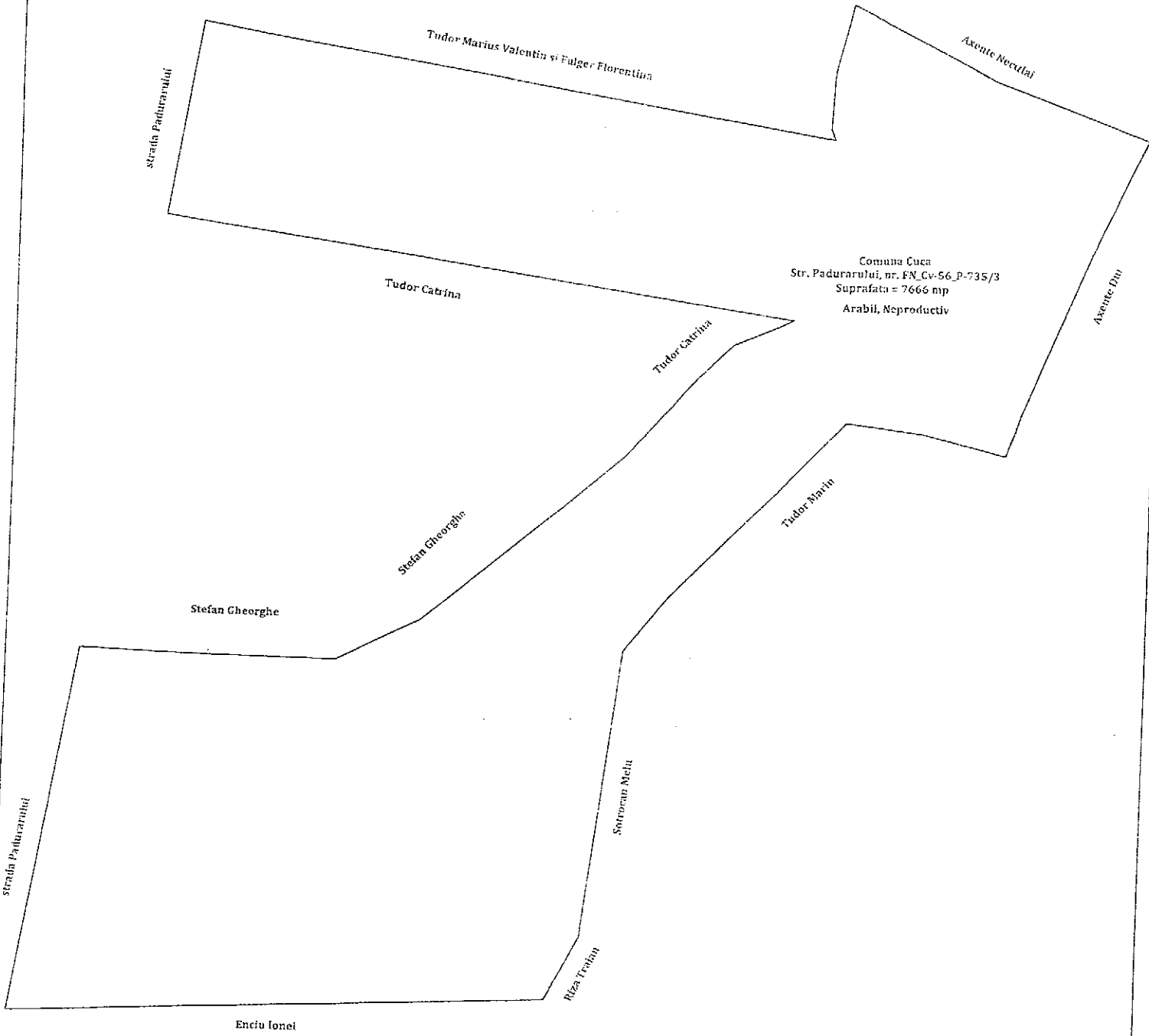
strada Padurarului

Comuna Cuca  
Str. Zorilor, nr. 25\_Cv-58\_P 769  
Suprafata = 2742 mp  
V\_1360 mp, A\_1382 mp

Comuna Cuca / Ion Costache

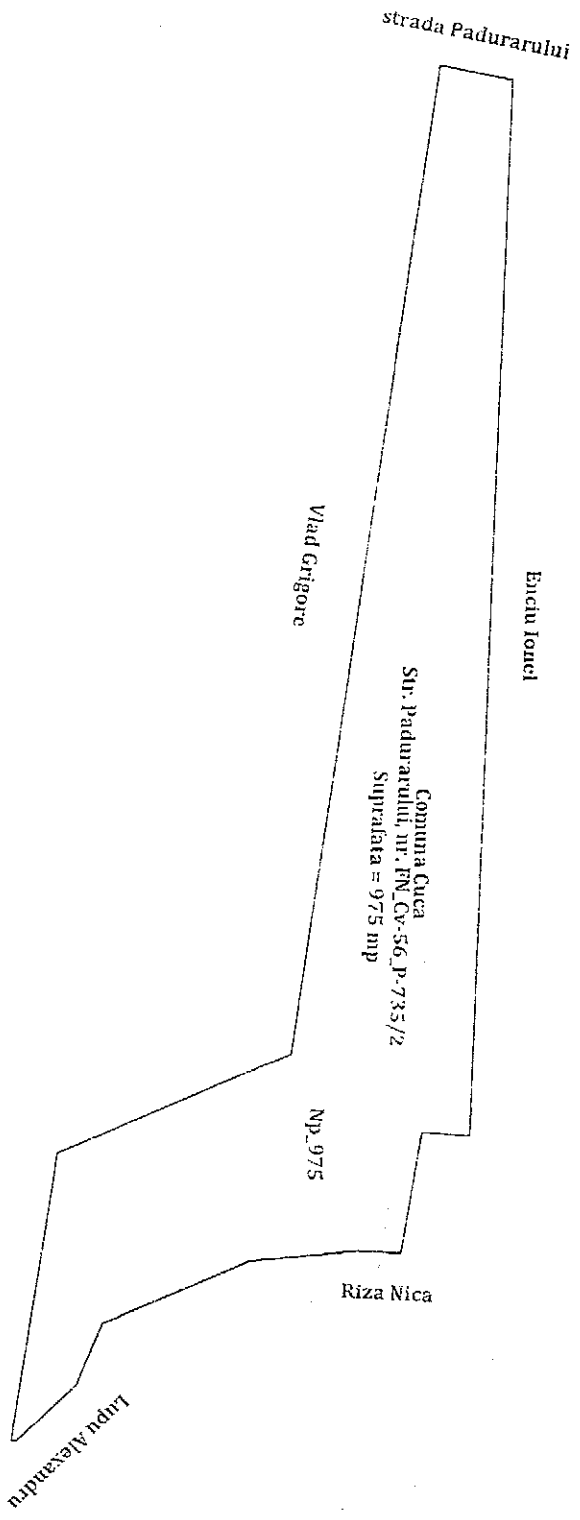
PLAN DE SITUATIE  
Scara 1:500

UAT CUCA, localitatea CUCA  
Strada Padurarului, nr. FN. Cvatral 56, Percola 735/3, Arabil, Neproductiv



PLAN DE SITUATIE  
Scara 1:500

UAT CUCA, localitatea CUCA  
Strada Padurarului, nr. FN, Cvarfal 56, Parcela 735/2, Neproductiv



PLAN DE SITUATIE

Scara 1:200

UAT CUCA, localitatea CUCA

Strada Prof. Dr. Dinu Cezar, nr. 121, Cvartal 50, Parcela 678+682



Stan Ovidia

121

C1  
CA

Stan Ovidia

Cc\_491

C2  
CA

Comuna Cuca

Str. Prof. Dr. Dinu Cezar, nr. 121\_Cv-50\_P 682+678  
Suprafata = 491 mp

Statul Roman  
Bloc

121

STR. PROF. DR. DINU CEZAR

Galatanu Florica

Galatanu Florica

Comuna Cuca