



ROMÂNIA
JUDETUL GALATI
COMUNA CUCA
CONSILIUL LOCAL

Adresa: com. Cuca, jud. Galați;
Str. prof. dr. Dinu Cezar, nr.119
Tel./fax: 0236331124
E-mail: cuca@gle-adm.ro

HOTĂRÂREA Nr.49
din 20 iulie 2023

Privind: apartenența la domeniului privat al UAT comuna Cuca, județul Galați, a suprafeței de teren de 56.679 mp aflată în Tarlaua 42/1 Parcela 95 înscrisă în Cartea Funciară nr.103416 din extravilanul comunei Cuca, județul Galați.

=====
Inițiator: Vlad Mihăiță, primarul al comunei Cuca, județul Galați;
Nr. de înregistrare și data depunerii proiectului: 3464 din 13.07.2023 ;
=====

Consiliul local al comunei Cuca județul Galați, întrunit în ședința ordinară, legal constituită ;

Având în vedere Referatul de aprobare prezentat de inițiator înregistrată la nr.3464 din 13 iulie 2023 ;

Având în vedere raportul compartimentului de resort din cadrul aparatului de specialitate al primarului, înregistrat la nr.3465 din 13 iulie 2023 ;

Având în vedere rapoartele de avizare ale comisiilor de specialitate din cadrul Consiliului local Cuca ;

Având în vedere Procesul verbal al Comisiei locale de Fond funciar înregistrat la nr.3463 din 13 iulie 2023;

Având în vedere prevederile Legii cadastrului și publicității imobiliare nr.7/1996, r³ cu modificările și completările ulterioare ;

Având în vedere adresa nr.2431 din 18.04.2023 a O.C.P.I. Galați ca răspuns la adresa noastră nr.1728 din 12.04.2023, prin care ne face cunoscut că terenul înscris în Cartea Funciară nr.103416 a comunei Cuca, nu a fost inventariat ca fiind rezervă retrocedabilă în anexa nr.1 și nr.9 la Legea nr.165/2013 ;

Având în vedere Cartea Funciară nr.103416 a comunei Cuca, județul Galați .

Având în vedere art.129 alin.(2) lit. c), precum și art.357 din Ordonanța de urgență nr.57/2019 privind Codul administrativ, cu modificările și completările ulterioare ;

În temeiul art.139, al.(1) și alin.(3) lit.g) precum și art.196, al.(1), lit. a) din Ordonanța de urgență a Guvernului nr.57/2019 privind Codul Administrativ, cu modificările și completările ulterioare;

Adoptă prezenta HOTĂRÂRE :

Art.1.(1) Se aprobă apartenența la domeniului privat al UAT comuna Cuca, județul Galați, a suprafeței de teren de 56.679 mp aflată în Tarlăua 42/1 Parcela 95 înscrisă în Cartea Funciară nr.103416 din extravilanul comunei Cuca , județul Galați..

(2) Cartea Funciară nr.103416 a terenului de mai sus este prevăzut în *Anexa nr.1* la prezenta hotărâre parte integrantă din aceasta .

(3) *Anexa nr.2* - Proces verbal al Comisei de Fond Funciar înregistrat la nr.3463 din 13.07.2023 , face parte integrantă din prezenta hotărâre.

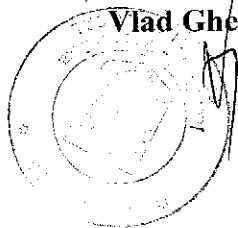
Art.2. Primarul comunei va duce la îndeplinire prevederile prezentei hotărâri .

Art.3. Secretarul comunei va comunica prezenta hotărâre Instituției Prefectului – județul Galați, primarului comunei și va publica în Monitorul oficial local în termenele prevăzute de lege .

Art. 4. Hotărârea a fost adoptată cu 10 voturi din care ”pentru” 10, voturi ” împotriva” - și - ”abțineri”, la ședință fiind prezenți un număr de 10 consilieri, din cei 11 în funcție .

PREȘEDINTE DE ȘEDINȚĂ,

Vlad Gheorghe



CONTRASEMNEAZĂ,
Secretar G., A. Marin

A large, stylized handwritten signature in black ink, which appears to be 'G. A. Marin', written over the printed name of the secretary.

CARTUS INSERAT PE HOTĂRĂRILE CONSILIUL LOCAL

DUPĂ SEMNĂTURA PREȘEDINTELUI DE ȘEDINȚĂ ȘI CEA A SECRETARULUI GENERAL .

**PROCEDURI OBLIGATORII ULTERIOARE ADOPTĂRII HOTĂRĂRII CONSILIULUI LOCAL AL
COMUNEI CUCA Nr.49
din 20.07.2023**

Nr. ert.	Operațiuni efectuate	Data ZZ/LL/AN	Semnătura persoanei responsabile să efectueze procedura
0	1	2	3
1	Adoptarea hotărârii ¹⁾	20.07.2023	
2	Comunicarea către primarul comunei ²⁾	03.08.2023	
3	Comunicarea către prefectul județului ³⁾	03.08.2023	
4	Aducerea la cunoștință publică ⁴⁺⁵⁾	07.08.2023	
5	Comunicarea, numai în cazul celei cu caracter individual ⁴⁺⁵⁾		
6	Hotărârea devine obligatorie⁶⁾ sau produce efecte juridice⁷⁾, după caz	07.08.2023	

Extrase din Ordonanța de urgență a Guvernului nr. 57/2019 privind Codul administrativ:

¹⁾ art. 139 alin. (1): „În exercitarea atribuțiilor ce îi revin, consiliul local adoptă hotărâri, cu majoritate calificată absolută sau simplă, după caz.”;

²⁾ art. 197 alin. (2): „Hotărârile consiliului local se comunică primarului.”;

³⁾ art. 197 alin. (1), adaptat: Secretarul general al comunei comunică hotărârile consiliului local al comunei prefectului în cel mult 10 zile lucrătoare de la data adoptării...;

⁴⁾ art. 197 alin. (4): Hotărârile ... se aduc la cunoștința publică și se comunică, în condițiile legii, prin grija secretarului general al comunei.;

⁵⁾ art. 199 alin. (1): „Comunicarea hotărârilor ... cu caracter individual către persoanele cărora li se adresează se face în cel mult 5 zile de la data comunicării oficiale către prefect.”;

⁶⁾ art. 198 alin. (1): „Hotărârile ... cu caracter normativ devin obligatorii de la data aducerii lor la cunoștință publică.”;

⁷⁾ art. 199 alin. (2): „Hotărârile ... cu caracter individual produc efecte juridice de la data comunicării către persoanele cărora li se adresează.”

REFERAT DE APROBARE

Proiect de hotărâre privind apartenența la domeniului privat al UAT comuna Cuca, județul Galați, a suprafeței de teren de 56.679 mp aflată în Tarlaua 42/1 Parcela 95 înscrisă în Cartea Funciară nr.103416 din extravilanul comunei Cuca, județul Galați.

Vlad Mihăiță - primarul comunei Cuca, județul Galați, validat prin Sentința civilă nr.76/2020 a Judecătoriei Tg. Bujor, județul Galați.

Prin promovarea prezentului proiect de hotărâre se urmărește înscrierea în inventarul domeniului privat al bunurilor aparținând UAT comuna Cuca, potrivit Cărilor Funciare întocmite și eliberate în conformitate cu prevederilor legale.

Necesitatea atragerii în domeniul privat a terenului în suprafață de 56.679 mp aflat în Tarlaua 42 Parcela 95 înscris în Cartea Funciară nr.103416 o constituie intenția conducerii comunei de a realiza prin atragerea de fonduri europene, un parc industrial multifuncțional, iar suprafața de 43297 mp aflat în Tarlaua 41/1 Parcela 1/1 înscris în Cartea Funciară nr.101920 care a fost înscris în domeniul privat al comunei, nu îndeplinește condițiile cerute de Ghidul de eligibilitate pentru că nu are cel puțin 5,5 ha, iar cele două tarlale vecine despărțite doar de drum, îndeplinesc condițiile cerute de finanțator.

Având în vedere adresa nr.2431 din 18.04.2023 a O.C.P.I. Galați ca răspuns la adresa noastră nr.1728 din 12.04.2023, prin care ne face cunoscut că terenul înscris în Cartea Funciară nr.103416 a comunei Cuca, nu a fost inventariat ca fiind rezervă retrocedabilă în anexa nr.1 și nr.9 la Legea nr.165/2013;

Având în vedere Procesul verbal al Comisiei locale de Fond funciar înregistrat la nr.3463 din 13 iulie 2023;

Având în vedere Cartea Funciară nr.103416 a comunei Cuca, județul Galați.

Având în vedere art.31 alin.(2) din Legea fondului funciar nr.18/10991 republicată, potrivit căruia **" Terenurile neatribuite, rămase la dispoziția comisiei, vor trece în domeniul privat al comunei, orașului sau al municipiului."**

Având în vedere art.136 alin.(1) și (8) lit.a) din Ordonanța de urgență nr.57/2019 privind Codul administrative, cu modificările și completările ulterioare;

În temeiul art.155 alin.(5) lit.d) precum și art.357 din Ordonanța de urgență a Guvernului nr.57/2019 privind Codul administrativ, cu modificările și completările ulterioare;

Propun inițierea proiectului de hotărâre privind apartenența la domeniului privat al UAT comuna Cuca, județul Galați, a suprafeței de teren de 56.679 mp aflată în Tarlaua 42/1

Parcela 95 înscrisă în Cartea Funciară nr.103416 din extravilanul comunei Cuca , județul Galați.

Față de acestea solicit raport de specialitate compartimentului de resort din cadrul aparatului de specialitate și aviz favorabil celor trei Comisii din cadrul Consiliului local.

În consecință solicit membrilor Consiliului local ca în temeiul prevederilor art. 129 alin.(4) lit.a) precum și alin.(7) lit.a) din Ordonanța de urgență nr.57/2019 privind Codul administrativ, cu modificările și completările ulterioare , să dezbată prezentul proiect de hotărâre în cadrul ședinței ordinare din 20 iulie 2023 iar în final să hotărască.

PRIMAR,
Vlad Mihăiță



ROMÂNIA
JUDEȚUL GALAȚI
COMUNA CUCA
PRIMAR

Înregistrat la nr.3484 din 13.07.2023

Compartimentul : REGISTRUL AGRICOL ,
FOND FUNCICIAR ȘI URBANISM .

RAPORT DE SPECIALITATE .

Proiect de hotărâre privind apartenența la domeniului privat al UAT comuna Cuca, județul Galați , a suprafeței de teren de 56.679 mp aflată în Tarlaua 42/1 Parcela 95 înscrisă în Cartea Funciară nr.103416 din extravilanul comunei Cuca , județul Galați.

Subsemnata, Pavel Florentina referent superior la compartimentului Registrul agricol fond funciar cadastru din cadrul aparatului de specialitate al primarului comunei Cuca , având în vedere solicitarea inițiatorului proiectului de hotărâre privind apartenența la domeniului privat al UAT comuna Cuca, județul Galați, a suprafeței de teren de 43297 mp aflată în Tarlaua 41/1 Parcela 1/1 înscrisă în Cartea Funciară nr.101920 din extravilanul comunei Cuca , județul Galați .În temeiul art.136 alin.(1) lit.b) din Ordonanța Guvernului nr.57/2019 pricinind Codul administrativ ;

Având în vedere adresa nr.2431 din 18.04.2023 a O.C.P.I. Galați ca răspuns la adresa noastră nr.1728 din 12.04.2023, prin care ne face cunoscut că terenul înscris în Cartea Funciară nr.103416 a comunei Cuca , nu a fost inventariat ca fiind rezervă retrocedabilă în anexa nr.1 și nr.9 la Legea nr.165/2013 ;

Având în vedere Procesul verbal al Comisiei locale de Fond funciar înregistrat la nr.3463 din 13 iulie 2023;

Având în vedere Cartea Funciară nr.103416 a comunei Cuca , județul Galați .

Având în vedere art.31 alin.(2) din Legea fondului funciar nr.18/10991 republicată , potrivit căruia ” ***Terenurile neatribuite, rămase la dispoziția comisiei, vor trece în domeniul privat al comunei, orașului sau al municipiului.***”


Având în vedere art.136 alin.(1) și (8) lit.a) din Ordonanța de urgență nr.57/2019 privind Codul administrative, cu modificările și completările ulterioare ;

În temeiul art.155 alin.(5) lit.d) precum și art.357 din Ordonanța de urgență a Guvernului nr.57/2019 privind Codul administrativ, cu modificările și completările ulterioare;

Considerăm oportun și legal inițierea prezentului proiect de hotărâre prin aplicarea prevederilor sale se va stabili cadrul legal pentru înregistrarea în cadrul proprietății private a comunei a terenurilor pentru care au fost întocmite cărți funciare.

Față de cele prezentate solicităm Comisiilor de specialitate să acorde aviz favorabil proiectului de hotărâre , iar membrilor Consiliului local să dezbată prezentul proiect de hotărâre iar în final să hotărască.

REFERENT SUPERIOR ,
Pavel Florentina



PROCES VERBAL
Încheiat astăzi 13.07.2023

Având în vedere proiectul de hotărâre privind apartenența la domeniului privat al UAT comuna Cuca, județul Galați , a suprafeței de teren de 56.679 mp aflată în Tarlaua 42/1 Parcela 95 înscrisă în Cartea Funciară nr.103416 din extravilanul comunei Cuca , județul Galați., înaintat de dl. Vlad Mihăiță , primarul comunei Cuca , județul Galați , Comisia locală pentru aplicarea legilor fondului funciar , confirmă prin prezentul proces verbal că suprafeța de teren de 56.679 mp aflată în Tarlaua 42/1 Parcela 95 înscrisă în Cartea Funciară nr.103416 din extravilanul comunei Cuca, îndeplinește cumulativ condițiile impuse de art.31 alin.(2) din Legea fondului funciar nr.18/1991 ,republicată, cu modificările și completările ulterioare;

- Având în vedere adresa nr.2431 din 18.04.2023 a O.C.P.I. Galați ca răspuns la adresa noastră nr.1728 din 12.04.2023, prin care ne face cunoscut că terenul înscris în Cartea Funciară nr.103416 a comunei Cuca , nu a fost inventariat ca fiind rezervă retrocedabilă în anexa nr.1 și nr.9 la Legea nr.165/2013 ;

- Amplasamentul nu a fost retrocedat rămânând la dispoziția Comisiei locale ;
- Amplasamentul nu a fost solicitat pentru a fi retrocedat pe vechiul amplasament ;
- Amplasamentul nu se află în litigiu de soluționare sau pe rolul instanțelor de judecată ;
- Nu este grevat de sarcini sau sechestrat ;

Având în vedere că sunt respectate condițiile cerute de lege pentru ca suprafeța de teren de 56.679 mp aflată în Tarlaua 42/1 Parcela 95 înscrisă în Cartea Funciară nr.103416 din extravilanul comunei Cuca , să facă parte din domeniul privat al comunei Cuca , Comisia locală constată că proiectul de hotărâre poate fi inițiat în forma prezentată .

Prezentul proces verbal are caracter de aviz favorabil și a fost întocmit în ședința Comisiei locale de aplicare a legilor fondului funciar , întrunită astăzi 13 iulie 2023 la sediul Primăriei comunei Cuca, la solicitarea primarului comunei

COMISIA LOCALĂ DE FONDFUNCIAR

1. Președinte - primar Vlad Mihăiță
2. Secretar comună - Marin Angelică
3. Membri : viceprimar Căruțeru Cezar
Referent superior fond funciar Pavel Florentina
Inspector Sandu Cristian






Scutitor Registrat original
28.04.2023
Pelu

18.04.2023
2431

Către: PRIMĂRIA COMUNEI CUCA
Comuna Cuca, str. Prof. dr. Dinu Cezar, nr. 119, județul Galați

În atenția : Domnului Primar Mihăiță VLAD
Domnului Secretar Angelică MARIN

Referitor la: Solicitare informații



Stimați Domni,

Ca urmare a adresei dumneavoastră nr. 1728/12.04.2023, înregistrată în evidențele Oficiului de Cadastru și Publicitate Imobiliară Galați sub nr. 2431/12.04.2023, vă comunicăm:

Verificările efectuate asupra documentației aflate în arhiva oficiului teritorial Galați, comunicată de Comisia Locală pentru inventarierea terenurilor comuna Cuca, referitoare la rezervele stabilite conform Legii nr. 165/2013 privind măsurile pentru finalizarea procesului de restituire, în natură sau prin echivalent, a imobilelor preluate în mod abuziv în perioada regimului comunist în România, cu modificările și completările ulterioare, au relevat faptul că imobilul având suprafața de 5,6679 ha, amplasat în tarlaua 42/1, parcela 95 și înscris în cartea funciară nr. 103416 a localității Cuca, județul Galați, nu a fost inventariat ca fiind rezervă retrocedabilă la legea sus amintită.

Cu deosebită considerație,


Romeo SCARLAT
DIRECTOR

Silvia DUMITRU
Șef Serviciu Cadastru

EXTRAS

**EXTRAS DE CARTE FUNCİARĂ
 PENTRU INFORMARE**

Carte Funciară Nr. 103416 CUCA



mod. al actului nr. 28/2009 al L. nr. 1 din Legea nr. 17/2014

A. Partea I. Descrierea imobilului

TEREN Extraviat

Adresa: Jud. Galati, T. 42/1, P. 95

Nr. Crt.	Nr. cadastral	Suprafata (mp)	Observatii, Referinta
A1	103416	35.579	Teren rezervat

B. Partea II. Proprietari și acte

Inscrieri privitoare la dreptul de proprietate și alte drepturi reale	Referinta
39232 / 10/04/2019	
Registrul Cadastral al Imobilelor (UAT CUCA), Act Normativ lg. 7/1996 emis de Parlamentul Romaniei: Se infirinteaza cartea funciara a imobilului 103416 ca urmare a B1 finalizarii inregistrarii sistematice. Imobilul se gaseste in registrul cadastral al imobilelor sub numarul 2659.	A1
Act Normativ nr. Art. 13, Alin. 14, Legea 7, din 13/03/1996 emis de GUVERNUL ROMANIEI (Teren rezerva aflat la dispozitia Comisiei Locale de Aplicare a Legii Fondului Funciar) B2 inscrierea provizorie, drept de PROPRIETATE, dobandit prin Lege, cota actuale 1/1	A1
1) COMUNA CUCA, CIF-3127000	
OBSERVATII: Teren rezerva aflat la dispozitia Comisiei Locale de Aplicare a Legii Fondului Funciar	

C. Partea III. SARCINI

Inscrieri privind dezmembramintele dreptului de proprietate, drepturi reale de garantie și sarcini	Referinta
NU SUNT	

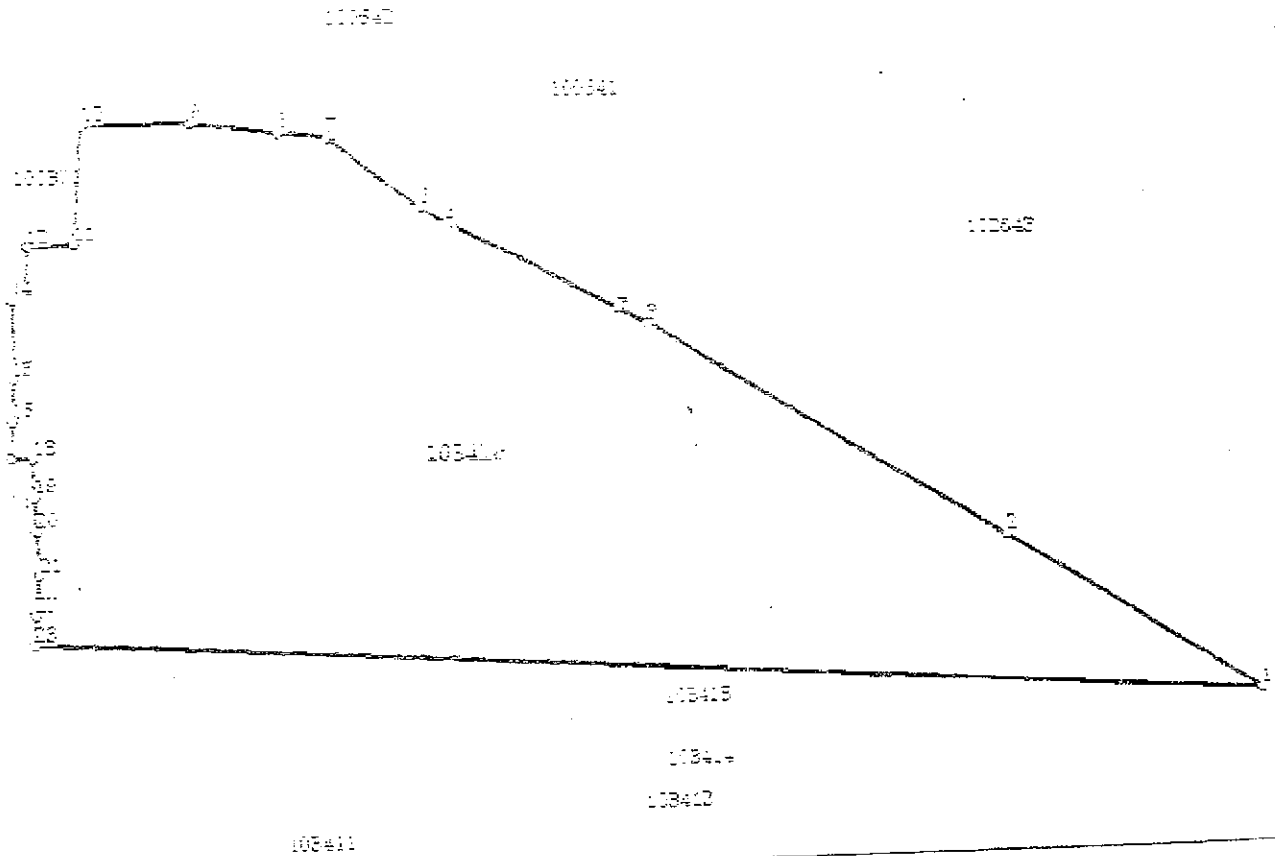
ANEXA Nr. 2 La Partea I

Teren

Nr. cadastral	Suprafata (mp)*	Observatii / Referinta
103415	56.679	

* Suprafata este determinata in planul de proiectie Stereod 70.

DETALIUL LINIARE MOBIL



Date referitoare la teren

Nr. Ct.	Categorie folosinta	Intretilan	Suprafata (mp)	Tara	Parcela	Nr. topo	Observatii / Referinta
1	arabi.	NU	56.679	42.1	85		

Lungime Segmente

1) Valorile lungimilor segmentelor sunt obtinute din proiectie in plan.

Punct Incepu	X / Y	Punct sfarsit	X / Y	Lungime segment (m)	Punct Incepu	X / Y	Punct sfarsit	X / Y	Lungime segment (m)
1	725.260.768 473.507.762	2	725.267.444 473.558.943	211.59	2	725.267.444 473.558.943	3	725.834.797 473.654.676	157.941
2	725.267.444 473.558.943	3	725.834.797 473.654.676	13.103	3	725.834.797 473.654.676	4	725.950.339 473.695.361	71.251
3	725.834.797 473.654.676	4	725.950.339 473.695.361	12.273	4	725.950.339 473.695.361	5	725.917.536 473.730.058	43.547
4	725.950.339 473.695.361	5	725.917.536 473.730.058	16.556	5	725.917.536 473.730.058	6	725.898.597 473.732.238	32.757
5	725.917.536 473.730.058	6	725.898.597 473.732.238		6	725.898.597 473.732.238	7	725.866.183 473.736.866	
6	725.898.597 473.732.238	7	725.866.183 473.736.866		7	725.866.183 473.736.866	8		
7	725.866.183 473.736.866	8			8		9		
8		9			9				

Punct inceput	X / Y	Punct sfârșit	X / Y	Lungime segment m	Punct inceput	X / Y	Punct sfârșit	X / Y	Lungime segment m (m)
9	725.866.183 473.735.869	10	725.805.408 473.735.956	10.776	10	725.825.408 473.735.956	11	725.821.133 473.590.646	46.50
11	725.821.133 473.690.646	12	725.804.204 473.690.08	15.938	12	725.804.204 473.690.08	13	725.802.956 473.671.666	18.434
13	725.802.956 473.671.666	14	725.797.712 473.669.545	3.508	14	725.797.712 473.669.545	15	725.796.816 473.639.442	30.118
15	725.796.816 473.639.442	16	725.796.243 473.623.413	16.039	16	725.796.243 473.623.413	17	725.795.212 473.568.859	14.591
17	725.795.212 473.568.859	18	725.803.677 473.508.522	8.472	18	725.803.677 473.508.522	19	725.803.586 473.593.39	15.132
19	725.803.586 473.593.39	20	725.804.311 473.579.884	13.521	20	725.804.311 473.579.884	21	725.804.479 473.567.302	17.083
21	725.804.479 473.567.302	22	725.801.79 473.547.558	15.338	22	725.802.79 473.547.558	23	725.801.882 473.536.74	10.855
23	725.801.882 473.536.74	1	725.257.762 473.507.762	459.8					

* Lungimile segmentelor sunt determinate în planul de proiecție Stereod 70 și sunt rotunjite la 1 milimetru.
 ** Distanța dintre puncte este formată din segmente cumulate ce sunt mai mici decât valoarea 1 milimetru.

Certific că prezentul extras corespunde cu pozițiile în vigoare din cartea funciară originală, păstrată de acest birou.

Prezentul extras de carte funciară este valabil la autentificarea de către notarul public a actelor juridice prin care se sting drepturile reale precum și pentru dezbaterile succesiunilor, iar informațiile prezentate sunt susceptibile de orice modificare, în condițiile legii.

S-a achitat tariful de 0 RON, -, pentru serviciul de publicitate imobiliară cu codul nr. CadGen_Recep_Inscr.

Data soluționării,

10-04-2019

Data eliberării,

Asistent Registrator,

MIOARA DUMBRAVA

(parafa și semnătura)

Referent,

(parafa și semnătura)

Oficiul de Cadastru și Publicitate Imobiliară GALATI
Birou de Cadastru și Publicitate Imobiliară Galati

101 GALATI STR DOMNEASCA NR. 244

Nr. cerere	39232
Ziua	10
Luna	04
Anul	2019

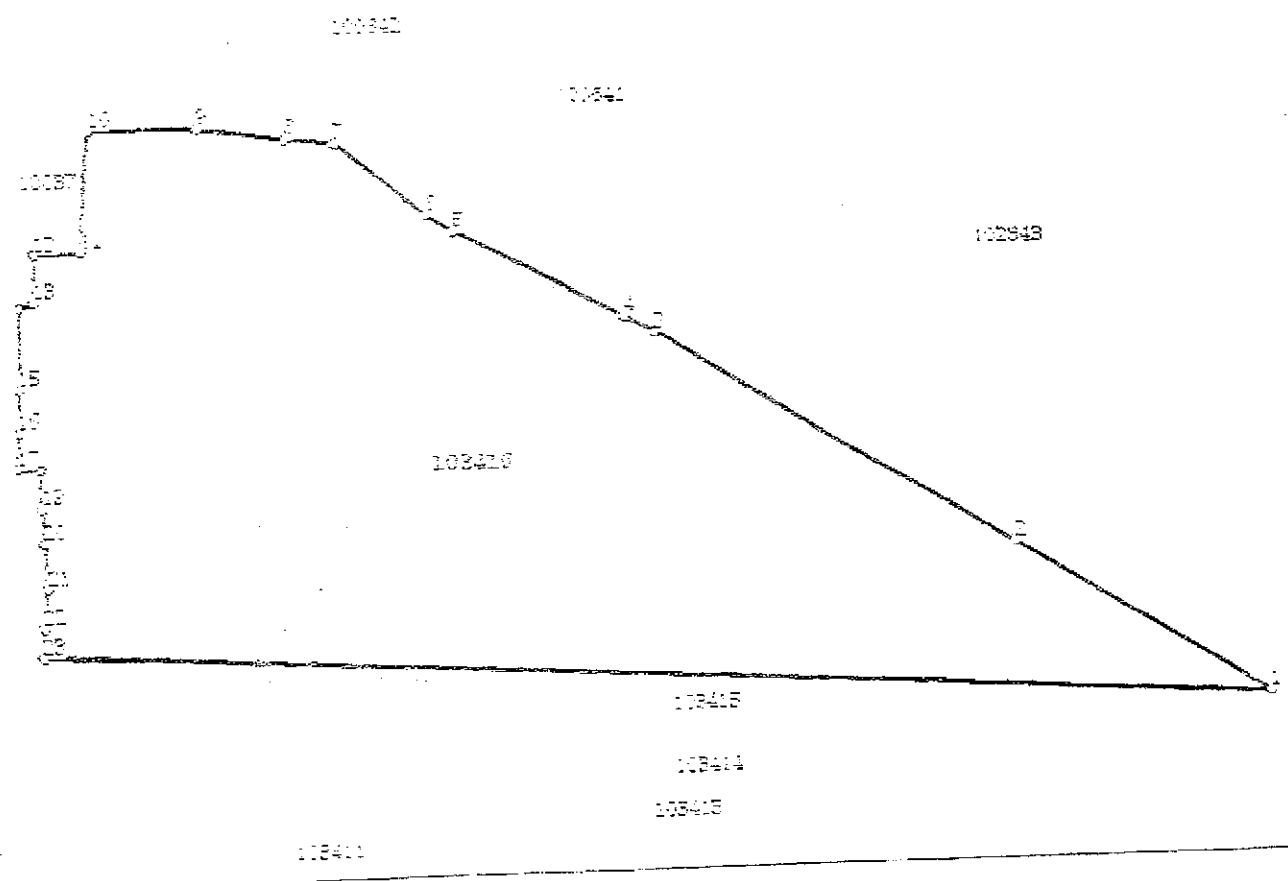
Extras de Plan Cadastral de Carte Funciară
pentru
imobil număr cadastral 103416 / UAT Cuca

TEREN extravilan
Adresa: jud. Galati, T.42/L. P.95 Comuna/Oraș/Municipiu: Cuca


Nr. cadastral	Suprafata	Observatii / Referinte
103416	56679	

* Suprafata este determinata in plan de proiectie Stereografica

DETALIARE IMOBIL



Încadrare în zonă
scara 1:2000



Data referitoare la teren

Crt.	Categoria de folosință	Intra-vilan	Suprafata (mp)	Tarla	Parcelă	Observații / Referințe
1	arabil	NU	56.679	42.1	93	
TOTAL:			56.679			

Data referitoare la construcții

Crt.	Numar	Destinația construcție	Supraf. (mp)	Situație juridică	Observații / Referințe
Imobilul nu are in componentă construcții					

Lungime Segmente

1) Valorile lungimilor segmentelor sunt obtinute din proiectia in plan.

Punct Inceput	X / Y	Punct sfârșit	X / Y	Lungime segment (m)	Punct Inceput	X / Y	Punct sfârșit	X / Y	Lungime segment (m)
1	725.261.788 473.527.752	2	725.787.442 473.558.843	177.59	2	725.787.442 473.558.843	3	725.932.797 473.554.873	157.941
3	725.554.757 473.554.873	4	725.523.173 473.552.883	13.705	4	725.523.173 473.552.883	5	725.562.573 473.555.351	71.451
5	725.562.573 473.555.351	6	725.562.573 473.702.061	122.270	6	725.562.573 473.702.061	7	725.917.036 473.730.058	43.547
7	725.917.036 473.730.058	8	725.922.387 473.732.159	8.556	8	725.922.387 473.732.159	9	725.869.783 473.738.866	32.757
9	725.869.783 473.738.866	10	725.825.408 473.736.956	40.779	10	725.825.408 473.736.956	11	725.827.130 473.690.846	46.507
11	725.827.130 473.690.846	12	725.804.204 473.682.08	79.838	12	725.804.204 473.682.08	13	725.802.936 473.671.688	18.434
13	725.802.936 473.671.688	14	725.757.772 473.668.545	5.809	14	725.757.772 473.668.545	15	725.795.518 473.639.442	30.118
15	725.795.518 473.639.442	16	725.795.243 473.623.413	19.039	16	725.795.243 473.623.413	17	725.795.212 473.608.859	14.691
17	725.795.212 473.608.859	18	725.803.877 473.608.522	9.272	18	725.803.877 473.608.522	19	725.803.566 473.593.39	15.132
19	725.803.566 473.593.39	20	725.802.517 473.579.884	70.521	20	725.802.517 473.579.884	21	725.804.479 473.562.802	17.083
21	725.804.479 473.562.802	22	725.802.761 473.547.666	15.338	22	725.802.761 473.547.666	23	725.801.862 473.536.74	10.855
23	725.801.862 473.536.74	1	725.261.788 473.527.752	459.8					

** Lungimile segmentelor sunt determinate in planul de proiectie Stereo 70 și sunt rotunjite la 1 milimetru.
*** Distanța dintre puncte este formată din segmente cumulate ce sunt mai mici decât valoarea 1 milimetru.

Certific că informațiile din prezenta extras sunt conforme cu datele din planul cadastral de carte funciară al OCP GALATI la data 11-04-2019

Situația prezentată poate face obiectul unor modificări ulterioare, în condițiile Legii cadastrului și publicității imobiliare nr. 7/1996, republicată.

Consilier/Inspector de specialitate

Rodica Chiciuc

Data : 19.07.2023

**RAPORT DE AVIZARE
LA PROIECTELE DE HOTĂRÂRE**

În conformitate cu prevederile art.136 alin.(8) lit.c) din Ordonanța de urgență nr.57/2019 privind Codul administrativ ;

Comisia nr.1 pentru programe de dezvoltare economico sociale , buget finanțe administrarea domeniului public și privat al comunei , agricultură , gospodărie comunală , protecția mediului , servicii și comerț, întrunită în ședință de lucru astăzi 19 iulie 2023 a luat în discuție proiectul de hotărâre, după cum urmează :

Proiect de hotărâre privind apartenența la domeniului privat al UAT comuna Cuca, județul Galați , a suprafeței de teren de 56.679 mp aflată în Tarlaua 42/1 Parcela 95 înscrisă în Cartea Funciară nr.103008 din extravilanul comunei Cuca , județul Galați.

Au fost comunicate spre analiză comisiei :

- referatul de aprobare întocmit de inițiatorul proiectului de hotărâre ;
- raportul de specialitate al compartimentului de resort din cadrul aparatului de specialitate al primarului ;

În urma dezbaterilor, consemnate în procesul verbal de ședință , se constată că proiectul de hotărâre este fundamentat și a fost avizat, după cum urmează :

Au obținut ____ voturi favorabile din cele ____ exprimate .

Față de cele de mai sus Comisia :

AVIZEAZĂ

prezentarea în cadrul ședinței ordinare din 20 iulie 2023 , spre dezbateri și aprobare .

COMISIA nr.1

1. Lepădatu Lenuța - președinte:

2. Negrea Gheorghe - secretar :

3. Dimofte Fănică - membru :

4. Arghir Traian-membru

5. Arghir Iordache – membru

ROMÂNIA
JUDEȚUL GALAȚI
COMUNA CUCA
CONSILIUL LOCAL
COMISIA NR.2

Data : 19.07.2023

**RAPORT DE AVIZARE
LA PROIECTELE DE HOTĂRÂRE**

În conformitate cu prevederile art.136 alin.(8) lit.c) din Ordonanța de urgență nr.57/2019 privind Codul administrativ, cu modificările și completările ulterioare ;

Comisia nr.2 pentru învățământ , cultură , sănătate , protecție socială, activități sportive și de agrement, întrunită în ședință de lucru astăzi 19 iulie 2023 a luat în discuție proiect de hotărâre, după cum urmează :

Proiect de hotărâre privind apartenența la domeniului privat al UAT comuna Cuca, județul Galați , a suprafeței de teren de 56.679 mp aflată în Tarlaua 42/1 Parcela 95 înscrisă în Cartea Funciară nr.103008 din extravilanul comunei Cuca , județul Galați.

Au fost comunicate spre analiză comisiei :

- referatul de aprobare întocmit de inițiatorul proiectului de hotărâre ;
- raportul de specialitate al compartimentului de resort din cadrul aparatului de specialitate al primarului ;

În urma dezbaterilor, consemnate în procesul verbal de ședință , se constată că proiectul de hotărâre este fundamentat și a fost avizat, după cum urmează :

Au obținut ____ voturi favorabile din cele ____ exprimate .


Față de cele de mai sus Comisia :

AVIZEAZĂ

prezentarea în cadrul ședinței ordinare din 20 iulie 2023 , spre dezbateri și aprobare prezentul proiect de hotărâre .

COMISIA nr.1

1. Gherghe Iulian Dorian - președinte:
2. Gherghe Nicu - secretar
3. Șotrocan Melu - membru



Data :19.07.2023

**RAPORT DE AVIZARE
LA PROIECTELE DE HOTĂRÂRE**

În conformitate cu prevederile art.136 alin.(8) lit.c) din Ordonanța de urgență nr.57/2019 privind Codul administrativ, cu modificările și completările ulterioare : ;

Comisia nr.3 pentru administrație publică locală , juridică , apărarea liniștii și ordinii publice , a drepturilor și libertăților cetățenilor , întrunită în ședință de lucru astăzi 19 iulie 2023 a luat în discuție proiectul de hotărâre, după cum urmează :

Proiect de hotărâre privind apartenența la domeniului privat al UAT comuna Cuca, județul Galați , a suprafeței de teren de 56.679 mp aflată în Tarlaua 42/1 Parcela 95 înscrisă în Cartea Funciară nr.103008 din extravilanul comunei Cuca , județul Galați.

Au fost comunicate spre analiză comisiei :

- referatul de aprobare întocmit de inițiatorul proiectului de hotărâre ;
- raportul de specialitate al compartimentului de resort din cadrul aparatului de specialitate al primarului ;

În urma dezbaterilor, consemnate în procesul verbal de ședință , se constată că proiectul de hotărâre este fundamentat și a fost avizat, după cum urmează :

Au obținut ____ voturi favorabile din cele ____ exprimate .

Față de cele de mai sus Comisia :

AVIZEAZĂ

prezentarea în cadrul ședinței ordinare din 20 iulie 2023 , spre dezbateri și aprobare a prezentului proiect de hotărâre .

COMISIA nr.3

1.Pavel Maricel - președinte

2.Căruceru Cezar - secretar :

3.Vlad Gheorghe - membri :

