

ROMÂNIA
JUDEȚUL GALAȚI
COMUNA CUCA
CONSILIUL LOCAL

HOTĂRÂREA Nr.30
din 10 mai 2023

Privind: apartenența la domeniului privat al UAT comuna Cuca, județul Galați , a unor imobile terenuri din intravilanul comunei Cuca, în vederea înscrierii în cartea funciară.

Inițiator : Vlad Mihăiță - primarul al comunei Cuca , județul Galați;
Nr. de înregistrare și data depunerii proiectului : 2345 din 08.05.2023 ;

Consiliul local al comunei Cuca județul Galați , întrunit în ședința extraordinară cu convocare de îndată ;

Având în vedere Referatul de aprobare prezentat de inițiator înregistrată la nr.2345 din 8 mai 2023 ;

Având în vedere raportul compartimentului de resort din cadrul aparatului de specialitate al primarului, înregistrat la nr.2348 din 8 mai 2023.

Având în vedere rapoartele de avizare ale comisiilor de specialitate din cadrul Consiliului local Cuca ;

Având în vedere adresa nr.LIS61 din 07.04.2023 a NextCAD Surveying , societate de cadastru cu care UAT comuna Cuca a încheiat contract de prestări servicii pentru realizarea lucrării sistematice de cadastru și înscrierea din oficiu a imobilelor în cartea funciară , pentru intravilanul localității , prin care ne face cunoscute imobilele inventariate ca rezerve și care urmează procedura de înscriere în cartea funciară și inventarul domeniului privat al comunei;

Având în vedere art.31 alin.(2) din Legea fondului funciar nr.18/10991 republicată , potrivit căruia ” ***Terenurile neatribuite, rămase la dispoziția comisiei, vor trece în domeniul privat al comunei, orașului sau al municipiului.***”

Având în vedere procesul verbal nr.2352 din 8 mai 2023 încheiat de Comisia de fond funciar de la nivelul UAT comuna Cuca , județul Galați .

Având în vedere prevederile Legii cadastrului și publicității imobiliare nr.7/1996 , r³ cu modificările și completările ulterioare ;

Având în vedere Ordinul ANCPI nr.1/2020 pentru aprobarea Regulamentului privind realizarea, verificarea și recepția lucrărilor sistematice de cadastru și înscrierea din oficiu a imobilelor în cartea funciară;

Având în vedere art.129 alin.(2) lit. c), precum și art.357 din Ordonanța de urgență nr.57/2019 privind Codul administrativ, cu modificările și completările ulterioare ;

În temeiul art.139, al.(1) și alin.(3) lit.g) precum și art.196, al.(1), lit. a) din Ordonanța de urgență a Guvernului nr.57/2019 privind Codul Administrativ, cu modificările și completările ulterioare;

Adoptă prezenta

HOTĂRÂRE :

Art.1.(1) Se aprobă apartenența la domeniului privat al UAT comuna Cuca, județul Galați, a imobilelor terenuri inventariate ca rezerve potrivit documentațiilor cadastrale , după cum urmează :

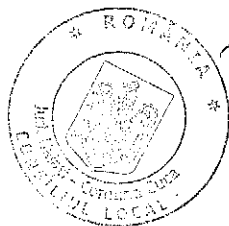
| Nr. Crt. | Locul situării - strada - | Categoria de folosință | Cvartal / parcela | Suprafața - mp- | Obs. |
|----------|--------------------------------|------------------------|--|--------------------|------|
| 1. | Av. Coman Ion | Pășune | Cv.19, P. 231 | 3667 | |
| 2. | Minierului | Pășune | Cv. 20-21,P.236-243 | 2428 | |
| 3. | Ing. Marin Axente | Pășune | Cv 34, P. 377 | 1400 | |
| 4. | Banat | Arabil | Cv.38 , P 445 , între nr. poștale 62 și 64 | 4728 | |
| 5. | Banat | Arabil | Cv.38 , P.445 între nr. poștale 36 și 38 | 1379 | |
| 6. | Banat | Neproductiv | Cv.38 , P.445 între nr. poștale 36 și 38 | 2464 | |
| 7. | Prof. dr. Dinu Cezar, nr.62 | Arabil | Cv.39 , P.442 Cimitir | 1709 | |

Art.2. Primarul comunei va duce la îndeplinire prevederile prezentei hotărâri .

Art.3. Secretarul comunei va comunica prezenta hotărâre Instituției Prefectului – județul Galați, SC NextCAD Surveying , primarului comunei și va publica în Monitorul oficial local în termenele prevăzute de lege .

Art. 4. Hotărârea a fost adoptată cu 6 voturi din care "pentru", 6 voturi - "împotrivă" și - "abțineri", la ședință fiind prezenți un număr de 6 consilieri, din cei 10 în funcție .

**PREȘEDINTE DE ȘEDINȚĂ,
Consilier Vlad Gheorghe**



**CONTRASEMNEAZĂ,
Secretar, A. Marin**

CARTUS INSERAT PE HOTĂRĂRILE CONSILIUL LOCAL

DUPĂ SEMNĂTURA PREȘEDINTELUI DE ȘEDINȚĂ ȘI CEA A SECRETARULUI GENERAL .

**PROCEDURI OBLIGATORII ULTERIOARE ADOPTĂRII HOTĂRĂRII CONSILIULUI LOCAL AL
COMUNEI CUCA Nr.30
din 10.05.2023**

| Nr. crt. | Operațiuni efectuate | Data ZZ/LL/AN | Semnătura persoanei responsabile să efectueze procedura |
|-------------|---|-------------------|--|
| 0 | 1 | 2 | 3 |
| 1 | Adoptarea hotărârii ¹⁾ | 10.05.2023 | |
| 2 | Comunicarea către primarul comunei ²⁾ | 15.05.2023 | |
| 3 | Comunicarea către prefectul județului ³⁾ | 15.05.2023 | |
| 4 | Aducerea la cunoștință publică ⁴⁾⁵⁾ | 15.05.2023 | |
| 5 | Comunicarea, numai în cazul celei cu caracter individual ⁴⁾⁵⁾ | | |
| 6 | Hotărârea devine obligatorie⁶⁾ sau produce efecte juridice⁷⁾, după caz | 15.05.2023 | |

Extrase din Ordonanța de urgență a Guvernului nr. 57/2019 privind Codul administrativ:

¹⁾ art. 139 alin. (1): „În exercitarea atribuțiilor ce îi revin, consiliul local adoptă hotărâri, cu majoritate calificată absolută sau simplă, după caz.”;

²⁾ art. 197 alin. (2): „Hotărârile consiliului local se comunică primarului.”;

³⁾ art. 197 alin. (1), adaptat: Secretarul general al comunei comunică hotărârile consiliului local al comunei prefectului în cel mult 10 zile lucrătoare de la data adoptării...;

⁴⁾ art. 197 alin. (4): Hotărârile ... se aduc la cunoștința publică și se comunică, în condițiile legii, prin grija secretarului general al comunei.;

⁵⁾ art. 199 alin. (1): „Comunicarea hotărârilor ... cu caracter individual către persoanele cărora li se adresează se face în cel mult 5 zile de la data comunicării oficiale către prefect.”;

⁶⁾ art. 198 alin. (1): „Hotărârile ... cu caracter normativ devin obligatorii de la data aducerii lor la cunoștință publică.”;

⁷⁾ art. 199 alin. (2): „Hotărârile ... cu caracter individual produc efecte juridice de la data comunicării către persoanele cărora li se adresează.”

REFERAT DE APROBARE

La proiectul de hotărâre privind apartenența la domeniului privat al UAT comuna Cuca, județul Galați, a unor imobile terenuri din intravilanul comunei Cuca, în vederea înscrierii în cartea funciară.

Vlad Mihăiță - primarul comunei Cuca, județul Galați, validat prin Sentința civilă nr.76/2020 a Judecătoriei Tg. Bujor, județul Galați.

Având în vedere necesitatea înscrierii în inventarul domeniului privat al bunurilor aparținând UAT comuna Cuca, potrivit documentelor întocmite, în conformitate cu prevederile legale.

Având în vedere adresa nr.LIS61 din 07.04.2023 a NextCAD Surveying, societate de cadastru cu care UAT comuna Cuca a încheiat contract de prestări servicii pentru realizarea lucrării sistematice de cadastru și înscrierea din oficiu a imobilelor în cartea funciară, pentru intravilanul localității, prin care ne face cunoscute imobilele inventariate ca rezerve și care urmează procedura de înscriere în cartea funciară și inventarul domeniului privat al comunei, după cum urmează: Strada Av. Coman Ion (Cv-19, P-231) - pășune - 3667 mp;

Strada Minerului (Cv-20-21, P236-243) - pășune - 2428 mp;

Strada Ing. Marin Axente (Cv-34, P-377) - pășune - 1400 mp;

Strada Banat (Cv-38, P-445) între numerele poștale 62 și 64 - arabil - 4728 mp;

Strada Banat (Cv-38, P-445) între numerele poștale 36 și 38 - arabil - 1379 mp;

Strada Banat (Cv-38, P-445) între numerele poștale 36 și 38 - neproductiv - 2464

Strada Prof. Dr. Dinu Cezar, nr. 62 (Cv-39, P-442) - Cimitir - arabil - 1709 mp;

Având în vedere art.31 alin.(2) din Legea fondului funciar nr.18/10991 republicată, potrivit căruia **"Terenurile neatribuite, rămase la dispoziția comisiei, vor trece în domeniul privat al comunei, orașului sau al municipiului."**

Având în vedere procesul verbal nr.2352 din 8 mai 2023 încheiat de Comisia de fond funciar de la nivelul UAT comuna Cuca, județul Galați.

Având în vedere prevederile Legii cadastrului și publicității imobiliare nr.7/1996, r³ cu modificările și completările ulterioare;

Având în vedere Ordinul ANCPI nr.1/2020 pentru aprobarea Regulamentului privind realizarea, verificarea și recepția lucrărilor sistematice de cadastru și înscrierea din oficiu a imobilelor în cartea funciară;

Având în vedere art.155 alin.(5) lit.d) precum și art.357 din Ordonanța de urgență a Guvernului nr.57/2019 privind Codul administrativ, cu modificările și completările ulterioare

Consider oportun inițierea proiectului de hotărâre privind apartenența la domeniului privat al UAT comuna Cuca, județul Galați, a unor imobile terenuri din intravilanul comunei Cuca.

Față de acestea solicit raport de specialitate compartimentului de resort din cadrul aparatului de specialitate și aviz favorabil celor trei Comisii din cadrul Consiliului local.

În consecință solicit membrilor Consiliului local ca în temeiul prevederilor art. 129 alin.(4) lit.a) precum și alin.(7) lit.a) din Ordonanța de urgență nr.57/2019 privind Codul administrativ, cu modificările și completările ulterioare, să dezbată prezentul proiect de hotărâre în cadrul ședinței extraordinare cu convocare de îndată din 10 mai 2023, iar în final să hotărască.

PRIMAR,
Vlad Mihăiță



RAPORT DE SPECIALITATE .

La proiectul de hotărâre privind apartenența la domeniului privat al UAT comuna Cuca, județul Galați , a unor imobile terenuri din intravilanul comunei Cuca, în vederea înscrierii în cartea funciară.

Subsemnata Pavel Florentina referent superior la compartimentului Registrul agricol fond funciar cadastru din cadrul aparatului de specialitate al primarului comunei Cuca , având în vedere solicitarea inițiatorului proiectului de hotărâre **privind apartenența la domeniului privat al UAT comuna Cuca, județul Galați , a unor imobile terenuri din intravilanul comunei Cuca, în vederea înscrierii în cartea funciară .**

În temeiul art.136 alin.(8) lit.b) din Ordonanța Guvernului nr.57/2019 pricind Codul administrativ ;

Având în vedere adresa nr.LIS61 din 07.04.2023 a NextCAD Surveying , societate de cadastru cu care UAT comuna Cuca a încheiat contract de prestări servicii pentru realizarea lucrării de cadastru sistematic și înscrierea din oficiu a imobilelor în cartea funciară , pentru intravilanul localității , prin care ne face cunoscute imobilele inventariate ca rezerve și care urmează procedura de înscriere în cartea funciară și inventarul domeniului privat al comunei, după cum urmează : Strada Av. Coman Ion (Cv-19, P-231) - pășune - 3667 mp;

Strada Minerului (Cv-20-21, P236-243) - pășune - 2428 mp;

Strada Ing. Marin Axente (Cv-34, P-377) - pășune - 1400 mp;

Strada Banat (Cv-38, P-445) între numerele poștale 62 și 64 - arabi! - 4728 mp;

Strada Banat (Cv-38, P-445) între numerele poștale 36 și 38 - arabil - 1379 mp;

Strada Banat (Cv-38, P-445) între numerele poștale 36 și 38 - neproductiv - 2464

Strada Prof. Dr. Dinu Cezar, nr. 62 (Cv-39, P-442) - Cimitir - arabil - 1709 mp;

Având în vedere art.31 alin.(2) din Legea fondului funciar nr.18/10991 republicată , potrivit căruia **" Terenurile neatribuite, rămase la dispoziția comisiei, vor trece în domeniul privat al comunei, orașului sau al municipiului."**

Având în vedere procesul verbal nr.2352 din 8 mai 2023 încheiat de Comisia de fond funciar de la nivelul UAT comuna Cuca , județul Galați .

Având în vedere prevederile Legii cadastrului și publicității imobiliare nr.7/1996 , r³ cu modificările și completările ulterioare ;

Având în vedere Ordinul ANCPPI nr.1/2020 pentru aprobarea Regulamentului privind realizarea, verificarea și recepția lucrărilor sistematice de cadastru și înscrierea din oficiu a imobilelor în cartea funciară;

Având în vedere art.155 alin.(5) lit.d) precum și art.357 din Ordonanța de urgență a Guvernului nr.57/2019 privind Codul administrativ, cu modificările și completările ulterioare

Considerăm oportun și legal inițierea prezentului proiect de hotărâre prin aplicarea prevederilor sale se va stabili cadrul legal pentru înregistrarea în cadrul proprietății private a comunei a terenurilor care sunt inventariate ca rezerve în cadrul lucrării de cadastru sistematic

Față de cele prezentate solicităm Comisiilor de specialitate să acorde aviz favorabil proiectului de hotărâre , iar membrilor Consiliului local să dezbată prezentul proiect de hotărâre iar în final să hotărască.

**REFERENT SUPERIOR ,
Pavel Florentina**



PROCES VERBAL
Încheiat astăzi 8 mai 2023

Având în vedere proiectul de hotărâre privind apartenența la domeniului privat al UAT comuna Cuca, județul Galați , a unor imobile terenuri din intravilanul comunei Cuca, în vederea înscrierii în cartea funciară, înaintat de dl. Vlad Mihăiță , primarul comunei Cuca , județul Galați , Comisia locală pentru aplicarea legilor fondului funciar , confirmă prin prezentul proces verbal că suprafețele inventariate cu ocazia efectuării lucrării de cadastru sistematic din intravilanul comunei Cuca , județul Galați, îndeplinesc cumulativ condițiile impuse de art.31 alin.(2) din Legea fondului funciar nr.18/1991 ,republicată, cu modificările și completările ulterioare;

Având în vedere adresa nr.LIS61 din 07.04.2023 a NextCAD Surveying , societate de cadastru cu care UAT comuna Cuca a încheiat contract de prestări servicii pentru realizarea lucrării de cadastru sistematic și înscrierea din oficiu a imobilelor în cartea funciară , pentru intravilanul localității , prin care ne face cunoscute imobilele inventariate ca rezerve și care urmează procedura de înscriere în cartea funciară și inventarul domeniului privat al comunei, după cum urmează : Strada Av. Coman Ion (Cv-19, P-231) - pășune - 3667 mp;

Strada Minerului (Cv-20-21, P236-243) - pășune - 2428 mp;

Strada Ing. Marin Axente (Cv-34, P-377) - pășune - 1400 mp;

Strada Banat (Cv-38, P-445) între numerele poștale 62 și 64 - arabi! - 4728 mp;

Strada Banat (Cv-38, P-445) între numerele poștale 36 și 38 - arabil - 1379 mp;

Strada Banat (Cv-38, P-445) între numerele poștale 36 și 38 - neproductiv - 2464

Strada Prof. Dr. Dinu Cezar, nr. 62 (Cv-39, P-442) - Cimitir - arabil - 1709 mp;

În urma verificărilor efectuat , comisia a constat următoarele :


- Amplasamentele nu au fost retrocedate rămânând la dispoziția Comisiei locale ; Amplasamentele nu au fost solicitate pentru a fi retrocedate pe vechiul amplasament ;
- Amplasamentele nu se află în litigii de soluționare sau pe rolul instanțelor de judecată ;
- Nu sunt grevate de sarcini sau sechestrate ;


Având în vedere că sunt respectate condițiile cerute de lege pentru ca terenurile înscrise mai sus și aflate în intravilanul comunei Cuca , județul Galați, să facă parte din domeniul privat al comunei Cuca , Comisia locală constată că proiectul de hotărâre poate fi inițiat în forma prezentată .

Prezentul proces verbal are caracter de aviz favorabil și a fost întocmit în ședința Comisiei locale de aplicare a legilor fondului funciar , întrunită astăzi 8 mai 2023 la sediul Primăriei comunei Cuca , la solicitarea primarului comunei .

COMISIA LOCALĂ DE FONDFUNCIAR :

1. Președinte - primar Vlad Mihăiță
 2. Secretar comună - Marin Angelică
 3. Membri : viceprimar Căruceru Cezar
- Referent superior fond funciar Pavel Florentina



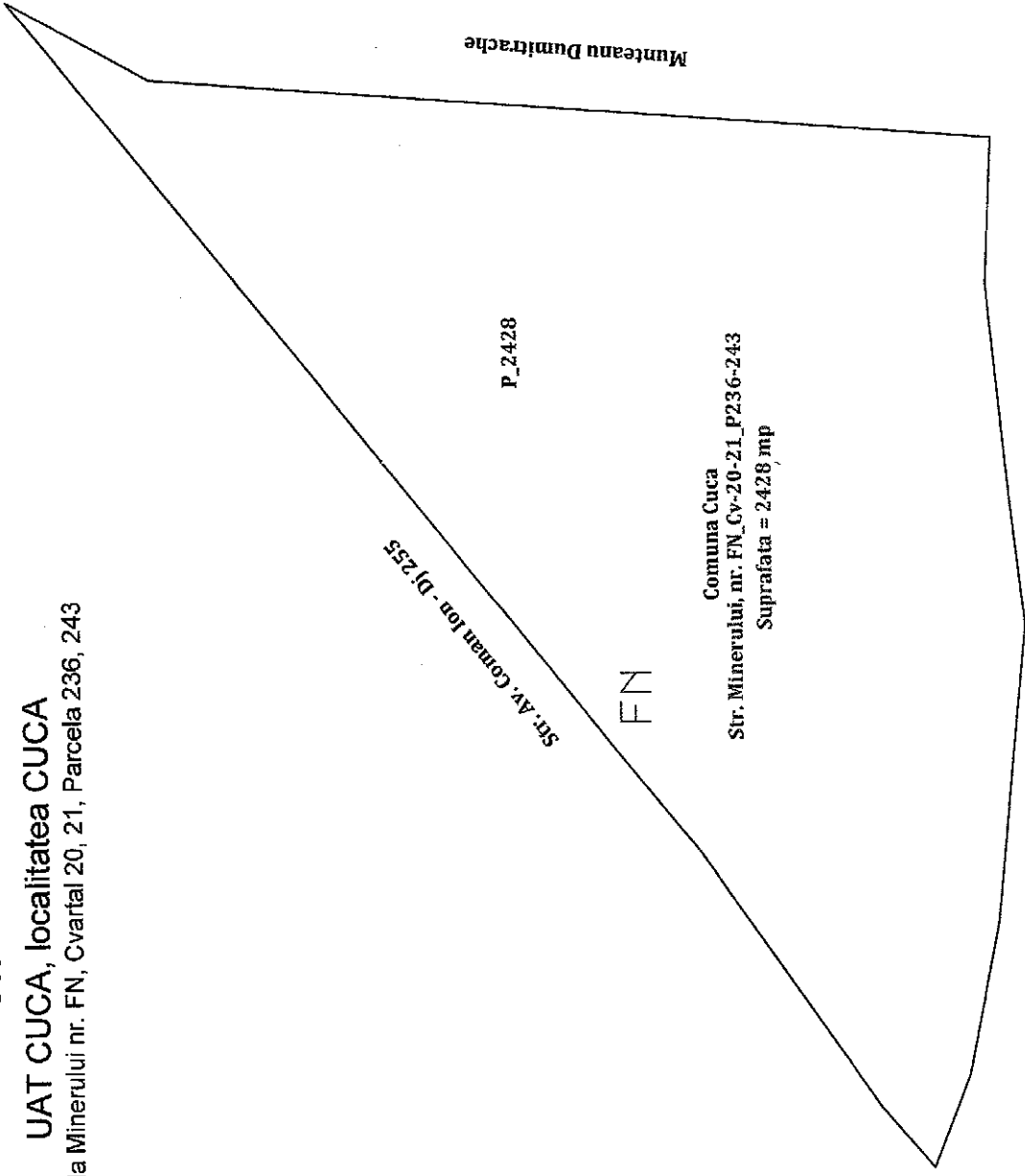


PLAN DE SITUATIE

Scara 1:500

UAT CUCA, localitatea CUCA

Strada Minerului nr. FN, Cvarfal 20, 21, Parcela 236, 243



P_2428


FN

Comuna Cuca
Str. Minerului, nr. FN, Cv-20-21_P236-243
Suprafata = 2428 mp

Munteanu Dumitrache

Str. Minerului, Ds 236, 244

2



PLAN DE SITUATIE

Scara 1:500

UAT CUCA, localitatea CUCA

Strada Av. Coman Ion nr. FN, Cvarfal 19, Parcela 231

IE 102858

str. Av. Coman Ion

Postolache Gheorghe

Postolache Gheorghe

Comuna Cuca
Str. Av. Coman Ion, nr. FN_Cv-19_P231
Suprafata = 3667 mp

P_3667

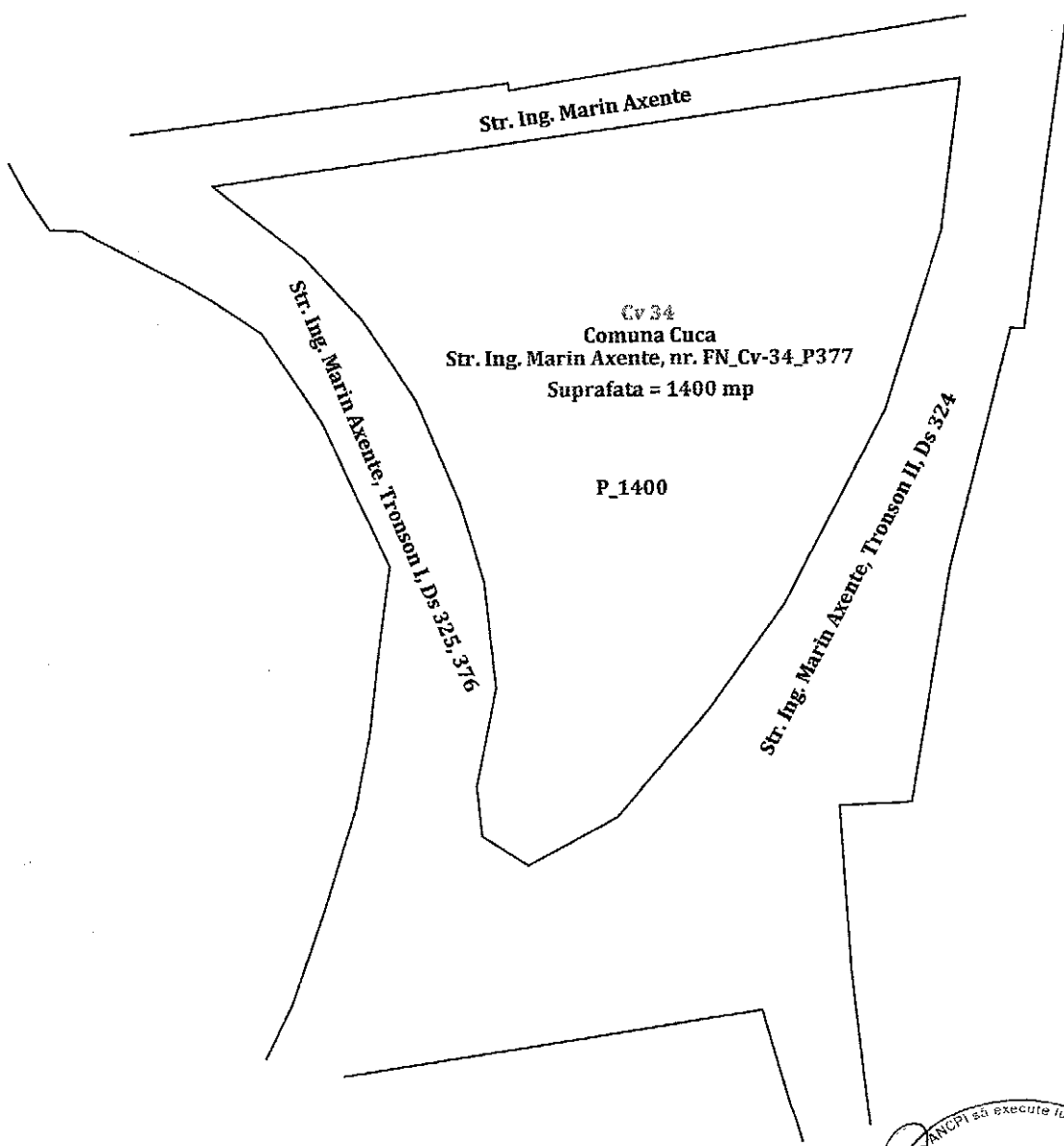
Pusca Toader


Drum de exploatare

Jireghie Sandel



PLAN DE SITUATIE
Scara 1:500
UAT CUCA, localitatea CUCA
Strada Ing. Marin Axente nr. FN, Cvartal 34, Parcela 377



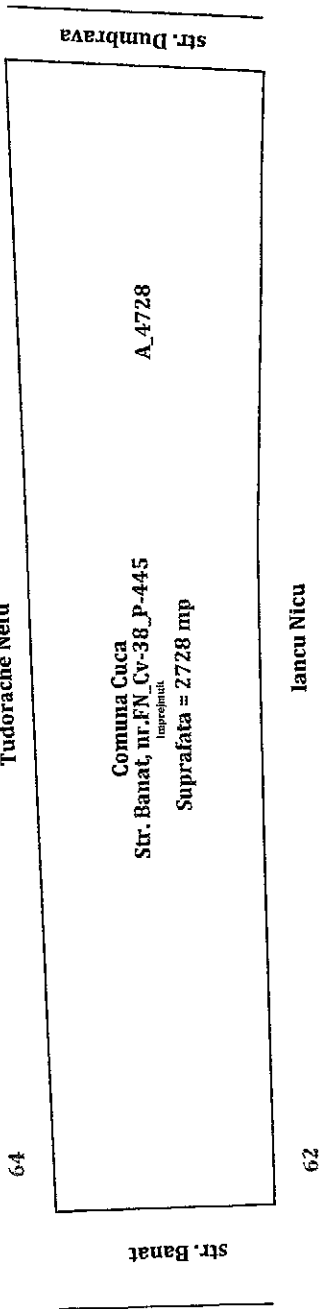


PLAN DE SITUATIE

Scara 1:1000

UAT CUCA, localitatea CUCA

Strada Banat nr. FN, Cvartal 38, Parcela 445



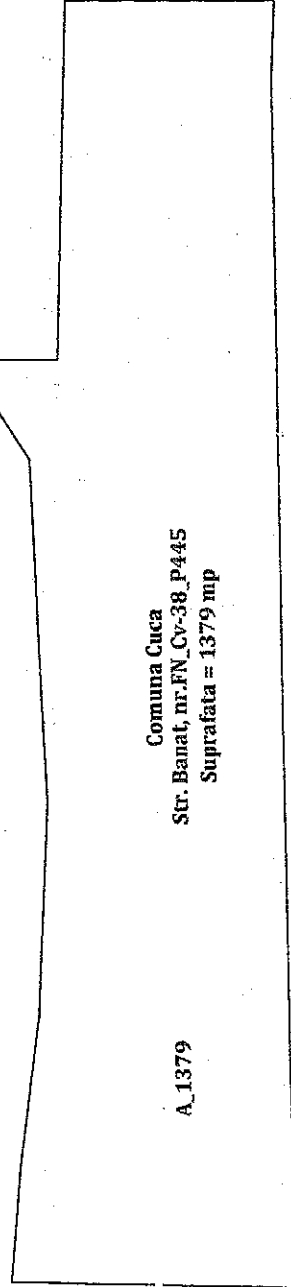


PLAN DE SITUATIE
Scara 1:500

UAT CUCA, localitatea CUCA
Strada Banat nr. FN, Cvarfal 38, Parcela 445

Comuna Cuca

Axente Neculai



Ilie Cristian-Gabriel

36

Dimofte Ioan





PLAN DE SITUATIE

Scara 1:500

UAT CUCA, localitatea CUCA

Strada Banat nr. FN, Cvartal 38, Parcela 445, Neproductiv

38

Staiacu Ion


Staiacu Ion

Axente Neculai

str. Banat

Comuna Cuca
Str. Banat, nr. FN, Cv-38_P445
Suprafata = 2464 mp
Np_2464

Comuna Cuca



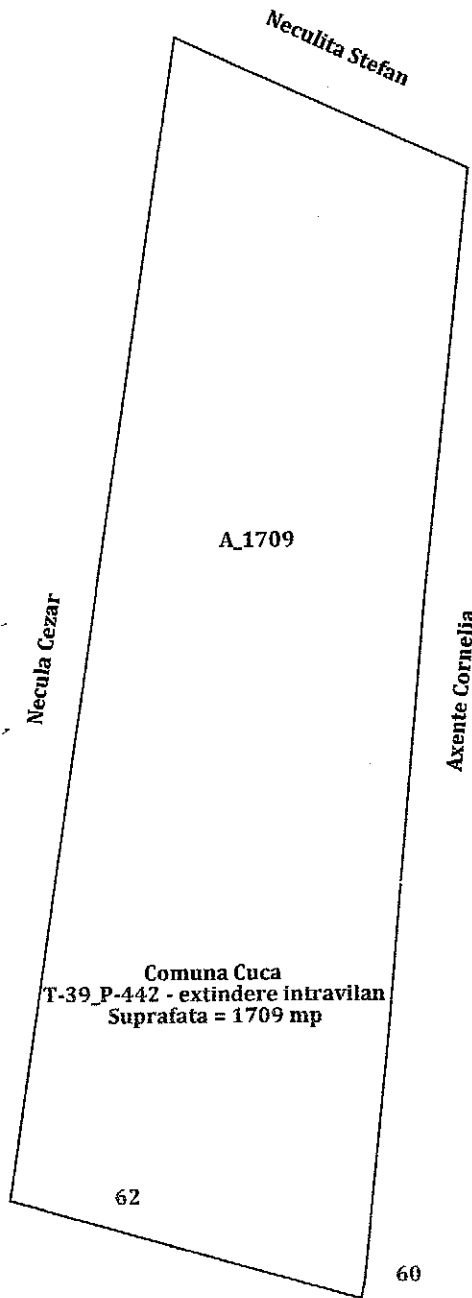
71

PLAN DE SITUATIE

Scara 1:500


UAT CUCA, localitatea CUCA

Strada Prof. Dr. Dinu Cezar, nr. 62, Tarla 39, Parcela 442 - extindere intravilan



Comuna Cuca
T-39_P-442 - extindere intravilan
Suprafata = 1709 mp

str. Banat Prof



Data : 10.05.2023

**RAPORT DE AVIZARE
LA PROIECTELE DE HOTĂRÂRE**

În conformitate cu prevederile art.136 alin.(8) lit.c) din Ordonanța de urgență nr.57/2019 privind Codul administrativ ;

Comisia nr.1 pentru programe de dezvoltare economico sociale , buget finanțe administrarea domeniului public și privat al comunei , agricultură , gospodărie comunală , protecția mediului , servicii și comerț, întrunită în ședință de lucru astăzi 10 mai 2023 a luat în discuție proiectul de hotărâre, după cum urmează :

1. Proiect de hotărâre privind apartenența la domeniului privat al UAT comuna Cuca, județul Galați , a unor imobile- terenuri din intravilanul comunei Cuca, în vederea înscrierii în cartea funciară.

Au fost comunicate spre analiză comisiei :

- referatul de aprobare întocmit de inițiatorul proiectului de hotărâre ;
- raportul de specialitate al compartimentului de resort din cadrul aparatului de specialitate al primarului ;
- Documentațiile cadastrale ale imobilelor propuse a face parte din domeniul privat al UAT comuna Cuca .

În urma dezbaterilor, consemnate în procesul verbal de ședință , se constată că proiectul de hotărâre este fundamentat și a fost avizat, după cum urmează :

Au obținut ___ voturi favorabile din cele ___ exprimate .

Față de cele de mai sus Comisia :

AVIZEAZĂ

prezentarea în cadrul ședinței extraordinare cu convocare de îndată din 10 mai 2023 , spre dezbateri și aprobare .

COMISIA nr.1

1. Lepădatu Lenuța - președinte:

2. Negrea Gheorghe - secretar :

3. Dimofte Fănică - membru :

4. Arghir Traian-membru

5. Arghir Iordache – membru

**RAPORT DE AVIZARE
LA PROIECTELE DE HOTĂRÂRE**

În conformitate cu prevederile art.136 alin.(8) lit.c) din Ordonanța de urgență nr.57/2019 privind Codul administrativ, cu modificările și completările ulterioare :

Comisia nr.3 pentru administrație publică locală , juridică , apărarea liniștii și ordinii publice , a drepturilor și libertăților cetățenilor , întrunită în ședință de lucru astăzi 10 mai 2023 a luat în discuție proiectul de hotărâre, după cum urmează :

1. Proiect de hotărâre privind apartenența la domeniului privat al UAT comuna Cuca, județul Galați , a unor imobile- terenuri din intravilanul comunei Cuca, în vederea înscrierii în cartea funciară.

Au fost comunicate spre analiză comisiei :

- referatul de aprobare întocmit de inițiatorul proiectului de hotărâre ;
- raportul de specialitate al compartimentului de resort din cadrul aparatului de specialitate al primarului ;
- Documentațiile cadastrale ale imobilelor propuse a face parte din domeniul privat al UAT comuna Cuca .

În urma dezbaterilor, consemnate în procesul verbal de ședință , se constată că proiectul de hotărâre este fundamentat și a fost avizat, după cum urmează :

Au obținut ___ voturi favorabile din cele ___ exprimate .

Față de cele de mai sus Comisia :

AVIZEAZĂ

prezentarea în cadrul ședinței extraordinare cu convocare de îndată din 10 mai 2023 , spre dezbateri și aprobare a prezentului proiect de hotărâre .

COMISIA nr.3

1.Pavel Maricel - președinte

2.Căruceru Cezar - secretar :

3.Vlad Gheorghe - membri :

Data : 10.05.2023

**RAPORT DE AVIZARE
LA PROIECTELE DE HOTĂRÂRE**

În conformitate cu prevederile art.136 alin.(8) lit.c) din Ordonanța de urgență nr.57/2019 privind Codul administrativ, cu modificările și completările ulterioare ;

Comisia nr.2 pentru învățământ , cultură , sănătate , protecție socială, activități sportive și de agrement, întrunită în ședință de lucru astăzi 10 mai 2023 a luat în discuție proiect de hotărâre, după cum urmează :

1. Proiect de hotărâre privind apartenența la domeniului privat al UAT comuna Cuca, județul Galați , a unor imobile- terenuri din intravilanul comunei Cuca, în vederea înscrierii în cartea funciară.

Au fost comunicate spre analiză comisiei :

- referatul de aprobare întocmit de inițiatorul proiectului de hotărâre ;
- raportul de specialitate al compartimentului de resort din cadrul aparatului de specialitate al primarului ;
- Documentațiile cadastrale ale imobilelor propuse a face parte din domeniul privat al UAT comuna Cuca .

În urma dezbaterilor, consemnate în procesul verbal de ședință , se constată că proiectul de hotărâre este fundamentat și a fost avizat, după cum urmează :

Au obținut ___ voturi favorabile din cele ___ exprimate .

Față de cele de mai sus Comisia :

AVIZEAZĂ

prezentarea în cadrul ședinței extraordinare cu convocare de îndată din 10 mai 2023 , spre dezbateri și aprobare prezentul proiect de hotărâre .

COMISIA nr.1

1. Gherghe Iulian Dorian - președinte:
2. Șotrocan Melu - secretar

